

## DREAL CVL / DDT41 / DTT45

# Relevés de laisses de crue sur le Cosson d'Isdes jusqu'à la confluence avec le Beuvron

Crue du 02 juin 2016



*Chambord (41) - Le Château  
(Source : ©Services Techniques Mairie de Blois Juin 2016)*

C17RB0029-1

Août 2017

**Rapport**

## Historique des versions du document

Version	Date	Commentaire
A	03/07/17	Version initiale

## Affaire suivie par

**Loann Cuvillier** - Direction territoriale Normandie-Centre / Site de Blois / Groupe Environnement et Risques / Unité Risques Hydrauliques – Responsable de l'activité modélisation hydraulique fluviale et maritime

Tél. 02.54.55.49.16 / fax 02.54.55.48.71

Courriel : [Loann.cuvillier@cerema.fr](mailto:Loann.cuvillier@cerema.fr)

Rédacteur	Relecteur	Validé par
Jassime Qmari	<b>Loann Cuvillier</b> Responsable de l'activité modélisation hydraulique fluviale et maritime	<b>Edouard DURAND</b> Chef du groupe

## Destinataires

DREAL Centre Val de Loire /SHPEC/DPEC – HANS Pierre-Adrien	1 ex
DTT41 – Isabelle Bajou	1 ex
DTT45 – Didier Vivet	1 ex

## Sommaire

I. Objet de l'étude.....	5
II.Situation.....	5
III.Tableau de synthèse.....	7
IV.Fiches.....	9

## I. Objet de l'étude

Suite aux crues ayant impacté le bassin de la Loire moyenne en mai / juin 2016, la DREAL Centre Val de Loire ainsi que les Directions Départementales des Territoires (DDT) du Loir et Cher et du Loiret ont sollicité le Cerema de Blois pour réaliser un recensement et un nivellement de laisses de crue auprès des riverains de l'Indre entre Isdes et la confluence avec le Beuvron.

Ce recensement a pour objectif, d'une part, de garder une trace des niveaux atteints durant cet événement et d'autre part, de comparer la ligne d'eau de cette crue avec d'autres crues historiques survenues sur ce bassin versant.

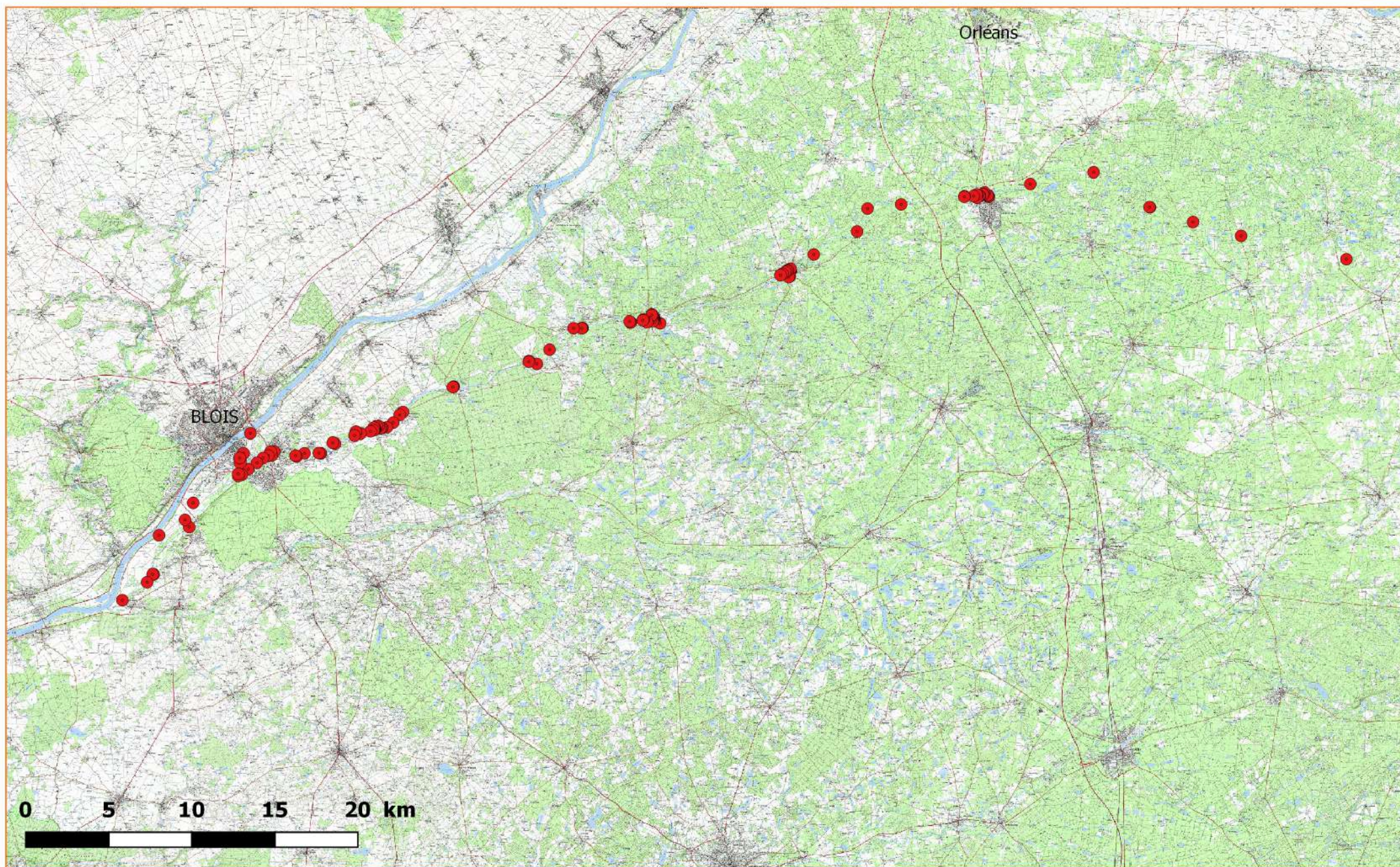
La priorité a été donnée aux zones à enjeux et aux obstacles à l'écoulement (seuils, ponts avec remblais d'accès) dans le but d'estimer la perte de charge singulière au droit de ces ouvrages.

Les 118 fiches obtenues indiquent la position, l'altitude et la fiabilité de chaque repère ainsi qu'une illustration photographique du maximum de crue atteint.

A noter que 118 fiches concernent la crue du 02 juin 2016 et 1 fiche indique un repère de crue historique de 2015.

Un SIG est également fourni à la DREAL Centre Val de Loire ainsi que les Directions Départementales des Territoires (DDT) du Loir et Cher et du Loiret.

## II. Situation





### **III. Tableau de synthèse**

num_id	Commune	X	Y	altitude_m
1	Vannes-sur-Cosson	642113.29	6732780.25	130.43
2	Sennely	635782.9	6734190.34	119.44
3	Sennely	632883.55	6735028.02	116.06
4	Méneestreau-en-Villette	630309.07	6735915.74	113.97
5	Méneestreau-en-Villette	630282.41	6735924.07	114.23
6	Méneestreau-en-Villette	626911.52	6738008.01	109.22
7	La Ferté-Saint-Aubin	623116.6	6737318.97	105.29
8	La Ferté-Saint-Aubin	620615.66	6736543.41	103.05
9	La Ferté-Saint-Aubin	620581.75	6736620.05	103.08
10	La Ferté-Saint-Aubin	620543.76	6736646.54	103.99
11	La Ferté-Saint-Aubin	620348.81	6736810.1	102.73
12	La Ferté-Saint-Aubin	620307.84	6736693.54	103.23
13	La Ferté-Saint-Aubin	620246.53	6736699.05	102.86
14	La Ferté-Saint-Aubin	620067.92	6736605.06	102.88
15	La Ferté-Saint-Aubin	620053.81	6736600.23	102.84
16	La Ferté-Saint-Aubin	620041.44	6736597.25	102.96
17	La Ferté-Saint-Aubin	619918.12	6736648.81	102.64
18	La Ferté-Saint-Aubin	619907.25	6736486.94	102.37
19	La Ferté-Saint-Aubin	619883.74	6736688.37	102.76
20	La Ferté-Saint-Aubin	619693.74	6736596.65	102.11
21	La Ferté-Saint-Aubin	619148.36	6736580.32	101.27
22	La Ferté-Saint-Aubin	619135.43	6736547.98	101.22
23	La Ferté-Saint-Aubin	615352.11	6736087.17	97.23
24	Jouy-le-Potier	613321.47	6735837.79	94.01
25	Jouy-le-Potier	612689.81	6734454.49	93.45
26	Ligny-le-Ribault	610080.9	6733064.34	92.39
27	Ligny-le-Ribault	608696.72	6732101.59	90.88
28	Ligny-le-Ribault	608681.66	6732147.23	91.23
29	Ligny-le-Ribault	608680.01	6732208.14	91.37
30	Ligny-le-Ribault	608631.73	6731735.48	91.2
31	Ligny-le-Ribault	608566.66	6731702.34	91.02
32	Ligny-le-Ribault	608528.09	6732119.13	91.44
33	Ligny-le-Ribault	608451.94	6732083.93	91.2
34	Ligny-le-Ribault	608363.55	6732015.9	90.93
35	Ligny-le-Ribault	608201.89	6731899.24	90.4
36	Ligny-le-Ribault	608083.09	6731818.51	90.32
37	La Ferté-Saint-Cyr	600836.27	6728936.85	84.53
38	La Ferté-Saint-Cyr	600520.93	6729163.85	85.37
39	La Ferté-Saint-Cyr	600472.85	6729243.26	85.16
40	La Ferté-Saint-Cyr	600471.16	6729268.82	85.01
41	La Ferté-Saint-Cyr	600451.8	6729175.61	85.21
42	La Ferté-Saint-Cyr	600427.44	6729303.55	83.38
43	La Ferté-Saint-Cyr	600427.44	6729303.55	83.38
44	La Ferté-Saint-Cyr	600425.1	6729204.8	85.14
45	La Ferté-Saint-Cyr	600406.71	6729373.04	85.18
46	La Ferté-Saint-Cyr	600394.23	6729067.24	85.38
47	La Ferté-Saint-Cyr	600349.13	6729267.82	84.79
48	La Ferté-Saint-Cyr	600344.15	6729478.12	84.62
49	La Ferté-Saint-Cyr	600329.89	6729369.21	84.82
50	La Ferté-Saint-Cyr	600328.58	6729426.08	84.75
51	La Ferté-Saint-Cyr	600052.44	6729008.55	84.73



52	La Ferté-Saint-Cyr	599844.09	6729170.61	84.66
53	La Ferté-Saint-Cyr	599810.62	6729120.2	84.64
54	La Ferté-Saint-Cyr	599104.18	6728995.9	84.5
55	La Ferté-Saint-Cyr	599076.63	6728975.61	83.98
56	La Ferté-Saint-Cyr	599020.48	6729053.4	83.92
57	Crouy-sur-Cosson	596176.3	6728652.5	82.79
58	Crouy-sur-Cosson	596154.23	6728654.65	82.42
59	Crouy-sur-Cosson	596129.58	6728632.21	81.62
60	Crouy-sur-Cosson	595632.83	6728639.38	82.26
61	Thoury	594191.09	6727347.04	81.11
62	Thoury	593422.15	6726490.69	80.14
63	Thoury	592949.99	6726661.09	79.75
64	Thoury	592940.16	6726623.95	79.89
65	Chambord	588428.46	6725123.77	77.61
66	Chambord	588406.12	6725108.02	77.16
67	Chambord	588386.76	6725093.38	77.46
68	Huisseau-sur-Cosson	585372.79	6723587.19	76.81
69	Huisseau-sur-Cosson	585170.5	6723413.34	77.08
70	Huisseau-sur-Cosson	584780.7	6722943.86	76.54
71	Huisseau-sur-Cosson	584401.01	6722664.43	76.4
72	Huisseau-sur-Cosson	584112.1	6722622.69	76.38
73	Huisseau-sur-Cosson	584085.02	6722628.31	76.82
74	Huisseau-sur-Cosson	584000.28	6722602.66	76.33
75	Huisseau-sur-Cosson	583902.41	6722744.57	76.57
76	Huisseau-sur-Cosson	583792.19	6722718.32	76.16
77	Huisseau-sur-Cosson	583697.26	6722552.47	76.46
78	Huisseau-sur-Cosson	583674.56	6722563.27	76.41
79	Huisseau-sur-Cosson	583663.52	6722635.08	76.04
80	Huisseau-sur-Cosson	583635.41	6722622.3	76.07
81	Huisseau-sur-Cosson	583630.69	6722646.41	76.03
82	Huisseau-sur-Cosson	583613.82	6722483.19	75.6
83	Huisseau-sur-Cosson	583433.12	6722423.99	74.96
84	Huisseau-sur-Cosson	582842.25	6722293.23	75.19
85	Huisseau-sur-Cosson	582555.79	6722402.23	75.38
86	Huisseau-sur-Cosson	582555.79	6722402.23	74.58
87	Huisseau-sur-Cosson	582475.96	6722176.03	74.96
88	Huisseau-sur-Cosson	581293.85	6721699.05	74.81
89	Huisseau-sur-Cosson	581162.19	6721754.86	73.41
90	Huisseau-sur-Cosson	580438.75	6721116.03	73.14
91	Huisseau-sur-Cosson	580420.43	6721127.86	73.11
92	Vineuil	580324.82	6721134.54	73.08
93	Vineuil	579456.38	6721124.71	72.59
94	Vineuil	578977.14	6720928.3	72.76
95	Vineuil	578911.7	6720979.8	72.64
96	Vineuil	577648.59	6721218.33	71.07
97	Vineuil	577485.19	6720985.09	71.01
98	Vineuil	577417.51	6721224.66	70.95
99	Vineuil	577272.57	6720980.27	72.61
100	Saint-Gervais-la-Forêt	576951.1	6720836.16	70.45
101	Saint-Gervais-la-Forêt	576585.64	6720549.18	70.01
102	Blois	576189.29	6722304.31	70.19
103	Saint-Gervais-la-Forêt	576059.63	6720168.07	69.24

104	Blois	575784.98	6721116.59	69.67
105	Saint-Gervais-la-Forêt	575672.35	6719822.93	69.18
106	Blois	575596.76	6720715.35	69.43
107	Blois	575589.01	6720541.02	69.4
108	Blois	575562.34	6720839.79	69.57
109	Saint-Gervais-la-Forêt	575481.31	6719750.44	69.23
110	Saint-Gervais-la-Forêt	575479.97	6719881.63	69.26
111	Chailles	572765.64	6718128.32	67.53
112	Chailles	572521.55	6716674.08	67.04
113	Chailles	572271.87	6717105.68	66.51
114	Chailles	570705.12	6716176.74	66.71
115	Candé-sur-Beuvron	570384.22	6713826.92	65.8
116	Candé-sur-Beuvron	570318.01	6713840.01	65.79
117	Candé-sur-Beuvron	569982.84	6713364.2	65.79
118	Candé-sur-Beuvron	568494.11	6712283.43	65.08

□

## **IV.Fiches**

# Laisse / repère de la crue du **31 / 5 / 2016**

**Date de relevé :**

02/05/2017

**Localisation :**

**Département :** Loiret

**Rivière :** Cosson

**Rive :** Gauche

**Commune :** Vannes-sur-Cosson

**Adresse :**

Lieu-dit - Le Ousson sur la route de Vannes-sur-Cosson

**Observation :**

L'eau est arrivée sur le terrain de boules au niveau de la grosse pierre

**Nature du repère :**

Témoignage oral

**Situation Lambert 93 :**

X : 642 113

Y : 6 732 780

**Altitude NGF IGN 69 :**

130.43 m

**Fiabilité :**

Moyenne

Photographie de la laisse / repère de crue :

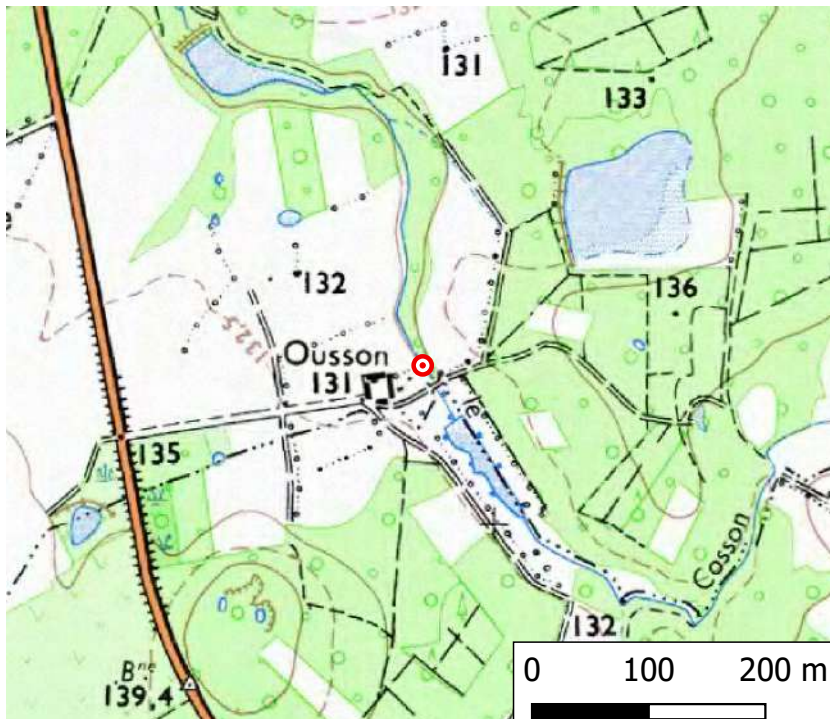


Vue Site



Marque

Plan de situation :



Scan 25® - ©IGN - Reproduction interdite



Bd ortho® 2010 - ©IGN - Reproduction interdite

# Laisse / repère de la crue du **31 / 5 / 2016**

**Date de relevé :**

24/05/2017

**Localisation :**

**Département :** Loiret

**Rivière :** Cosson

**Rive :** Gauche

**Commune :** Sennely

**Adresse :**

Route de Vienne

**Observation :**

Marque sur le plastique de la piscine à +50 cm du sol

**Nature du repère :**

Témoignage oral

**Situation Lambert 93 :**

X : 635 783

Y : 6 734 190

**Altitude NGF IGN 69 :**

119.44 m

**Fiabilité :**

Fiable

Photographie de la laisse / repère de crue :



Vue Site



Marque

Plan de situation :



Scan 25® - ©IGN - Reproduction interdite



Bd ortho® 2010 - ©IGN - Reproduction interdite

# Laisse / repère de la crue du **31 / 5 / 2016**

**Date de relevé :**

24/05/2017

**Localisation :**

**Département :** Loiret

**Rivière :** Cosson

**Rive :** Droite

**Commune :** Sennely

**Adresse :**

Lieu-dit - Château de la Turpinière

**Observation :**

L'eau est montée dans les près du château, d'après le gardien de la propriété

**Nature du repère :**

Témoignage oral

**Situation Lambert 93 :**

X : 632 884

Y : 6 735 028

**Altitude NGF IGN 69 :**

116.06 m

**Fiabilité :**

Fiable

Photographie de la laisse / repère de crue :

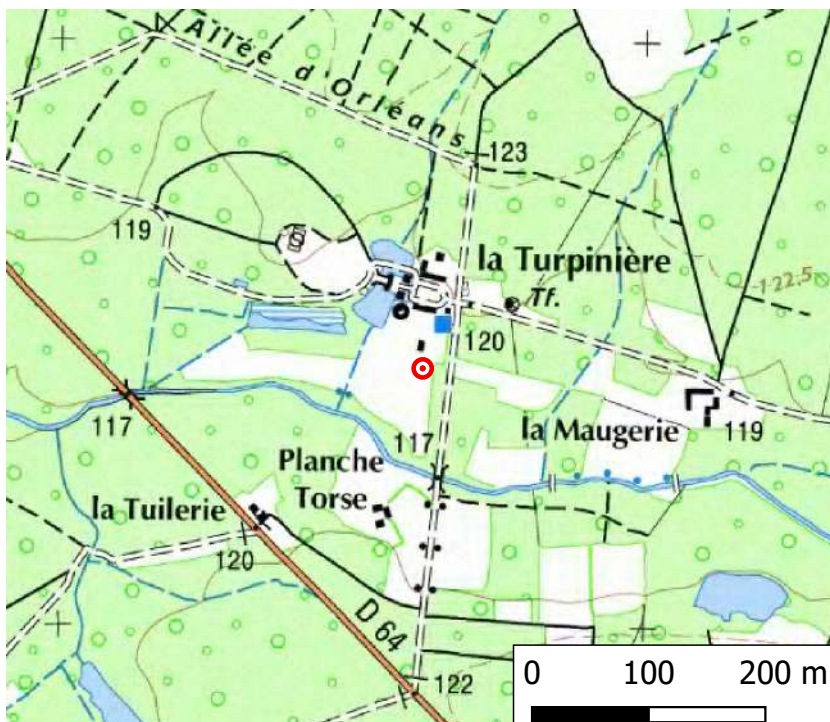


Vue Site



Marque

Plan de situation :



Scan 25® - ©IGN - Reproduction interdite



Bd ortho® 2010 - ©IGN - Reproduction interdite

# Laisse / repère de la crue du **31 / 5 / 2016**

**Date de relevé :**

24/05/2017

**Localisation :**

**Département :** Loiret

**Rivière :** Cosson

**Rive :** Gauche

**Commune :** Ménéstreau-en-Villette

**Adresse :**

La Canardière – route de Vannes

**Observation :**

L'eau est montée entre les deux tubes vert sur le sol

**Nature du repère :**

Témoignage oral

**Situation Lambert 93 :**

X : 630 309

Y : 6 735 916

**Altitude NGF IGN 69 :**

113.97 m

**Fiabilité :**

Fiable

Photographie de la laisse / repère de crue :

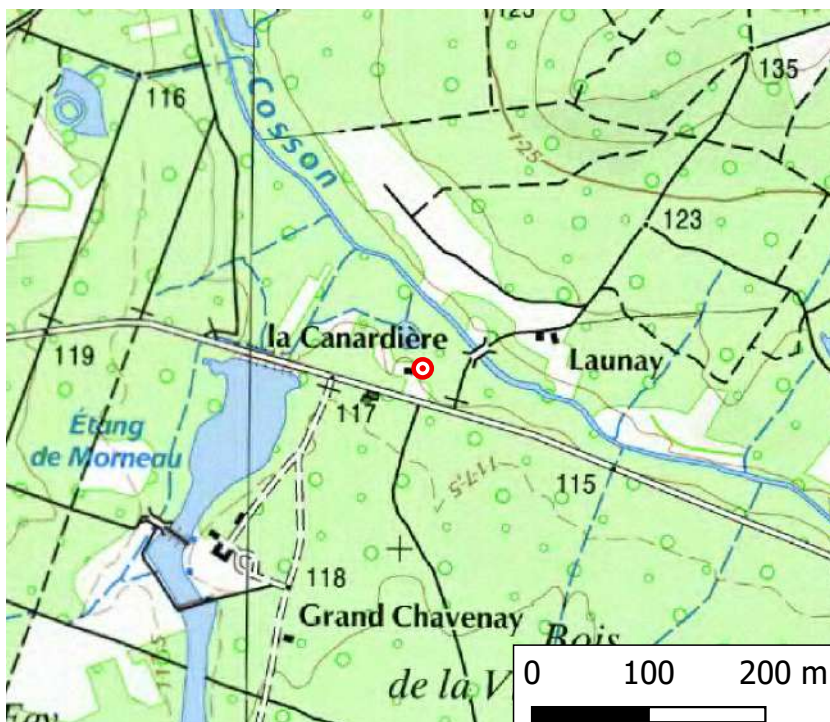


Vue Site



Marque

Plan de situation :



Scan 25® - ©IGN - Reproduction interdite



Bd ortho® 2010 - ©IGN - Reproduction interdite

# Laisse / repère de la crue du **31 / 5 / 2016**

**Date de relevé :**

24/05/2017

**Localisation :**

**Département :** Loiret

**Rivière :** Cosson

**Rive :** Gauche

**Commune :** Ménéstreau-en-Villette

**Adresse :**

La Canardière – route de Vannes

**Observation :**

L'eau s'est arrêtée à +1 m du parterre de fleurs

**Nature du repère :**

Témoignage oral

**Situation Lambert 93 :**

X : 630 282

Y : 6 735 924

**Altitude NGF IGN 69 :**

114.23 m

**Fiabilité :**

Fiable

Photographie de la laisse / repère de crue :

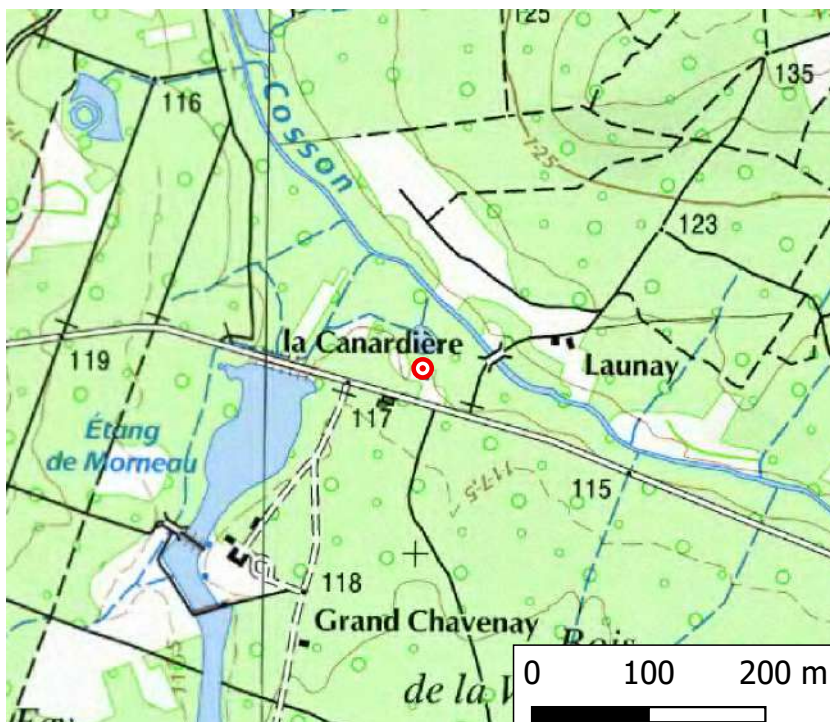


Vue Site



Marque

Plan de situation :



Scan 25® - ©IGN - Reproduction interdite



Bd ortho® 2010 - ©IGN - Reproduction interdite



# Laisse / repère de la crue du **31 / 5 / 2016**

**Date de relevé :**

24/05/2017

**Localisation :**

**Département :** Loiret

**Rivière :** Cosson

**Rive :** Gauche

**Commune :** Ménéstreau-en-Villette

**Adresse :**

Lieu-dit -La Loussière

**Observation :**

L'eau a recouvert partiellement le jardin

**Nature du repère :**

Témoignage oral

**Situation Lambert 93 :**

X : 626 912

Y : 6 738 008

**Altitude NGF IGN 69 :**

109.22 m

**Fiabilité :**

Fiable

Photographie de la laisse / repère de crue :

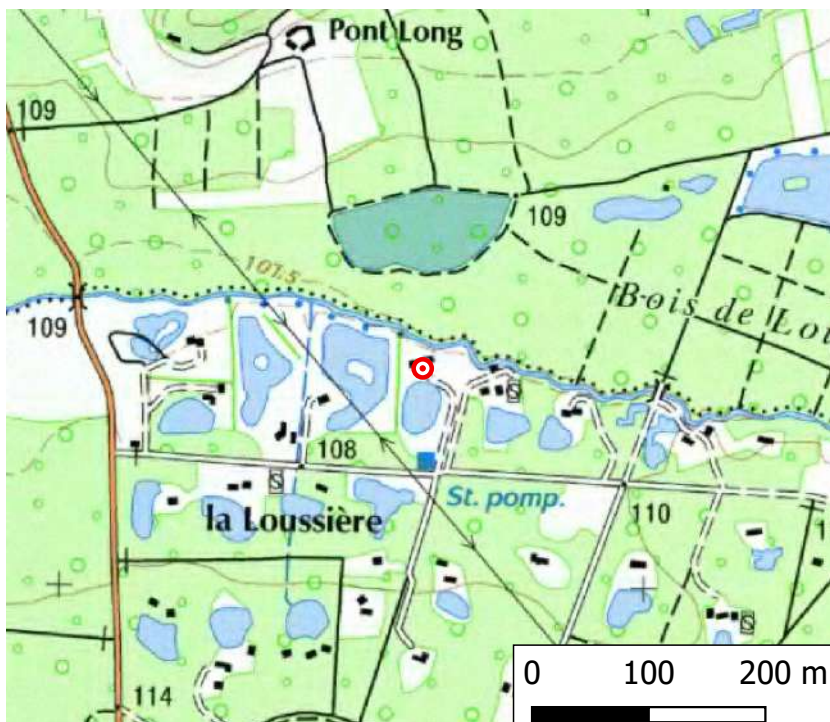


Vue Site



Marque

Plan de situation :



Scan 25® - ©IGN - Reproduction interdite



Bd ortho® 2010 - ©IGN - Reproduction interdite

# Laisse / repère de la crue du **31 / 5 / 2016**

**Date de relevé :**

03/05/2017

**Localisation :**

**Département :** Loiret

**Rivière :** Cosson

**Rive :** Droite

**Commune :** La Ferté-Saint-Aubin

**Adresse :**

Lieu-dit - Le Gué du Roi

**Observation :**

Laisse d'inondation sur meuble en bois dans le garage

**Nature du repère :**

Laisse

**Situation Lambert 93 :**

X : 623 117

Y : 6 737 319

**Altitude NGF IGN 69 :**

105.29 m

**Fiabilité :**

Fiable

Photographie de la laisse / repère de crue :

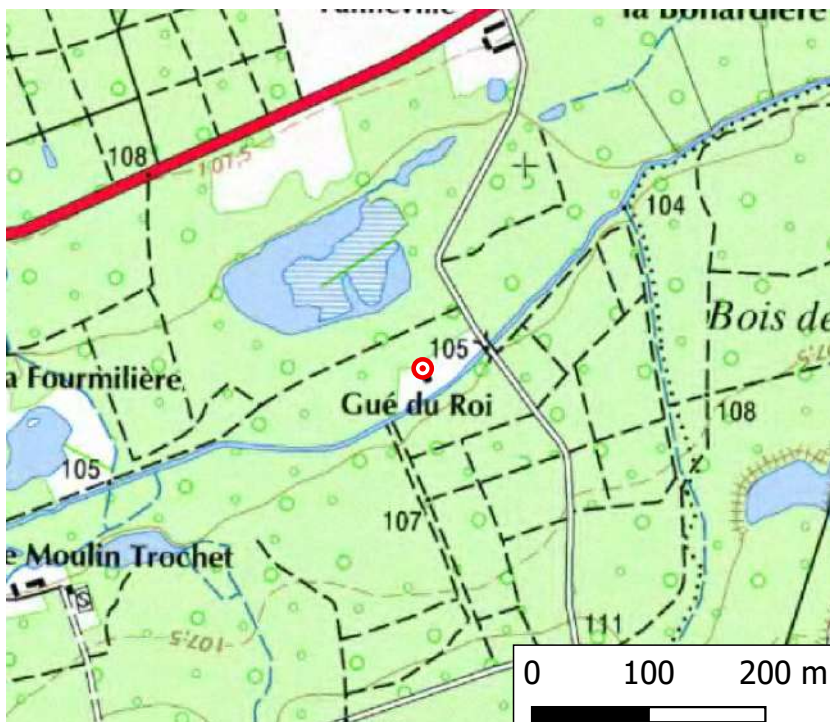


Vue Site



Marque

Plan de situation :



Scan 25® - ©IGN - Reproduction interdite



Bd ortho® 2010 - ©IGN - Reproduction interdite

# Laisse / repère de la crue du **31 / 5 / 2016**

**Date de relevé :**

03/05/2017

**Localisation :**

**Département :** Loiret

**Rivière :** Cosson

**Rive :** Gauche

**Commune :** La Ferté-Saint-Aubin

**Adresse :**

1 Rue Masséna

**Observation :**

L'eau s'est arrêtée au milieu du passage piéton du croisement

**Nature du repère :**

Témoignage oral

**Situation Lambert 93 :**

X : 620 616

Y : 6 736 543


**Altitude NGF IGN 69 :**

103.05 m

**Fiabilité :**

Fiable

Photographie de la laisse / repère de crue :

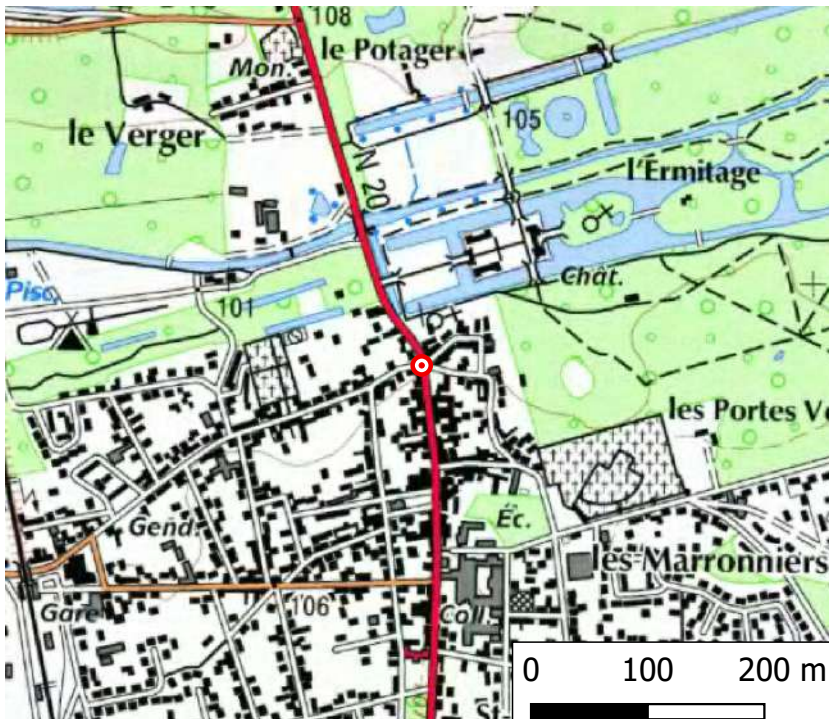


Vue Site



Marque

Plan de situation :



Scan 25® - ©IGN - Reproduction interdite



Bd ortho® 2010 - ©IGN - Reproduction interdite

Laisse / repère de la crue du **31 / 5 / 2016**

**Date de relevé :**

03/05/2017

**Localisation :**

**Département :** Loiret

**Rivière :** Cosson

**Rive :** Gauche

**Commune :** La Ferté-Saint-Aubin

**Adresse :**

2 rue Général Leclerc

**Observation :**

Hauteur d'eau maximale à la 3ème  
brique du muret de la cour du  
château

**Nature du repère :**

Témoignage oral

**Situation Lambert 93 :**

X : 620 582

Y : 6 736 620

**Altitude NGF IGN 69 :**

103.08 m

**Fiabilité :**

Fiable

Photographie de la laisse / repère de crue :

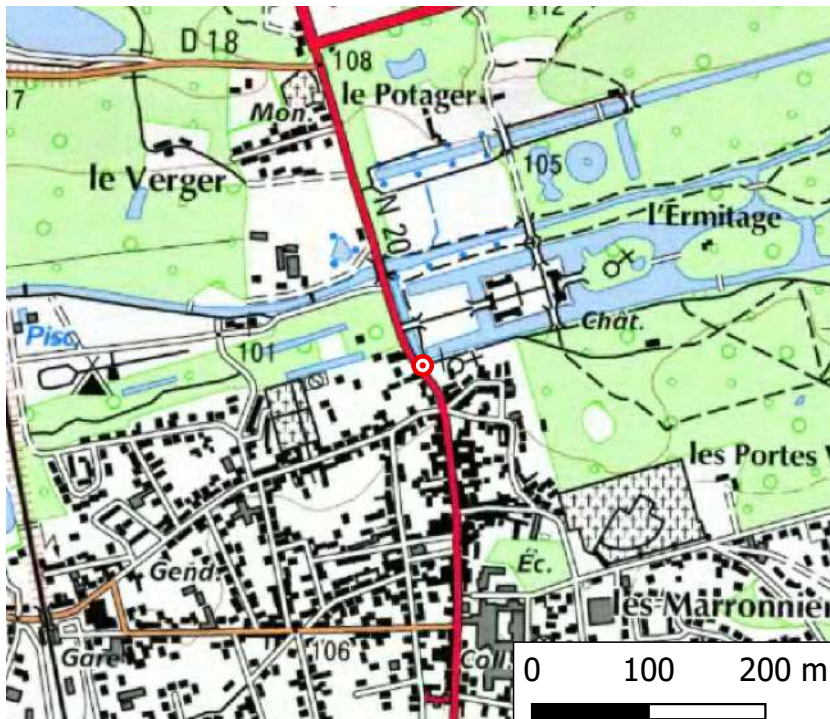


Vue Site




Marque

Plan de situation :



Scan 25® - ©IGN - Reproduction interdite



Bd ortho® 2010 - ©IGN - Reproduction interdite

# Laisse / repère de la crue du **31 / 5 / 2016**

**Date de relevé :**

03/05/2017

**Localisation :**

**Département :** Loiret

**Rivière :** Cosson

**Rive :** Gauche

**Commune :** La Ferté-Saint-Aubin

**Adresse :**

2 rue Général Leclerc

**Observation :**

Mesure prise à la limite entre les deux motifs du mur extérieur

**Nature du repère :**

Témoignage oral

**Situation Lambert 93 :**

X : 620 544

Y : 6 736 647

**Altitude NGF IGN 69 :**

103.99 m

**Fiabilité :**

Moyenne

Photographie de la laisse / repère de crue :

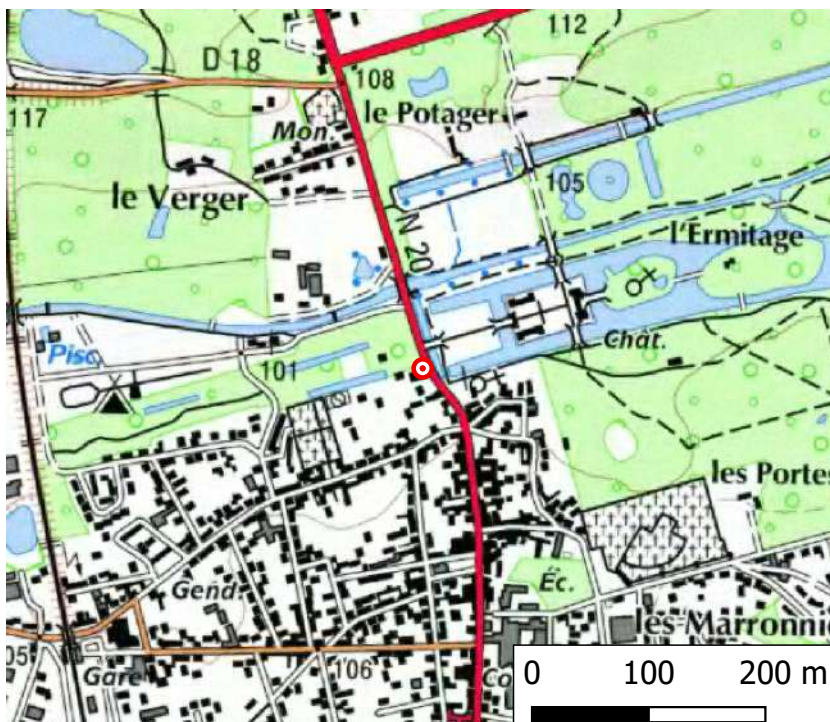


Vue Site




Marque

Plan de situation :



Scan 25® - ©IGN - Reproduction interdite



Bd ortho® 2010 - ©IGN - Reproduction interdite

# Laisse / repère de la crue du **31 / 5 / 2016**

**Date de relevé :**

03/05/2017

**Localisation :**

**Département :** Loiret

**Rivière :** Cosson

**Rive :** Droite

**Commune :** La Ferté-Saint-Aubin

**Adresse :**

2 Rue du Cosson

**Observation :**

Mesure prise sur le volet, -10cm sous la barre du milieu

**Nature du repère :**

Témoignage oral

**Situation Lambert 93 :**

X : 620 349

Y : 6 736 810

**Altitude NGF IGN 69 :**

102.73 m

**Fiabilité :**

Moyenne

Photographie de la laisse / repère de crue :

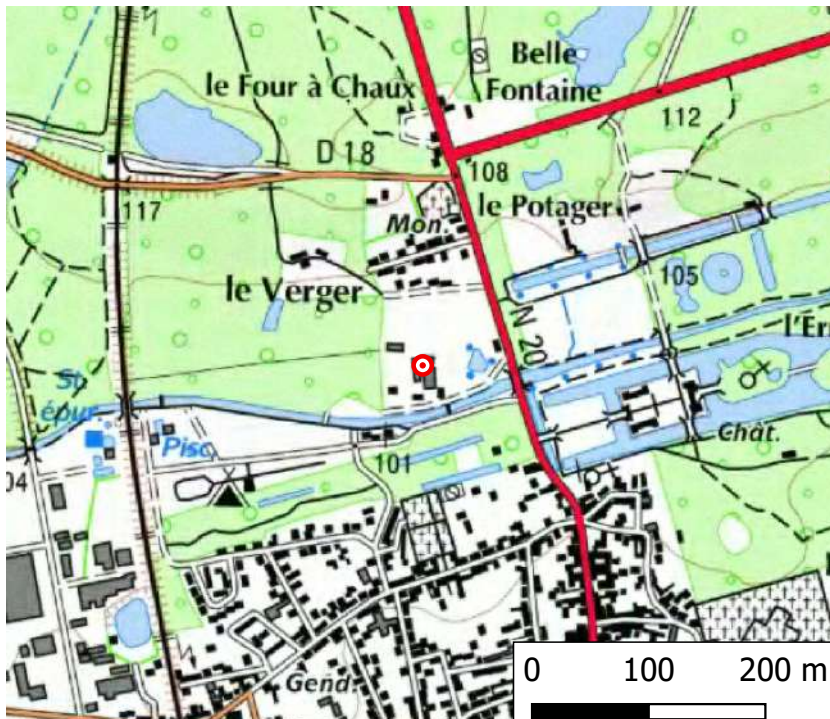


Vue Site



Marque

Plan de situation :



Scan 25® - ©IGN - Reproduction interdite



Bd ortho® 2010 - ©IGN - Reproduction interdite

# Laisse / repère de la crue du **31 / 5 / 2016**

**Date de relevé :**

03/05/2017

**Localisation :**

**Département :** Loiret

**Rivière :** Cosson

**Rive :** Gauche

**Commune :** La Ferté-Saint-Aubin

**Adresse :**

2 Rue Lowendal

**Observation :**

Hauteur maximum au-dessus du premier carreau de la porte d'entrée du restaurant

**Nature du repère :**

Témoignage oral

**Situation Lambert 93 :**

X : 620 308

Y : 6 736 694

**Altitude NGF IGN 69 :**

103.23 m

**Fiabilité :**

Moyenne

Photographie de la laisse / repère de crue :

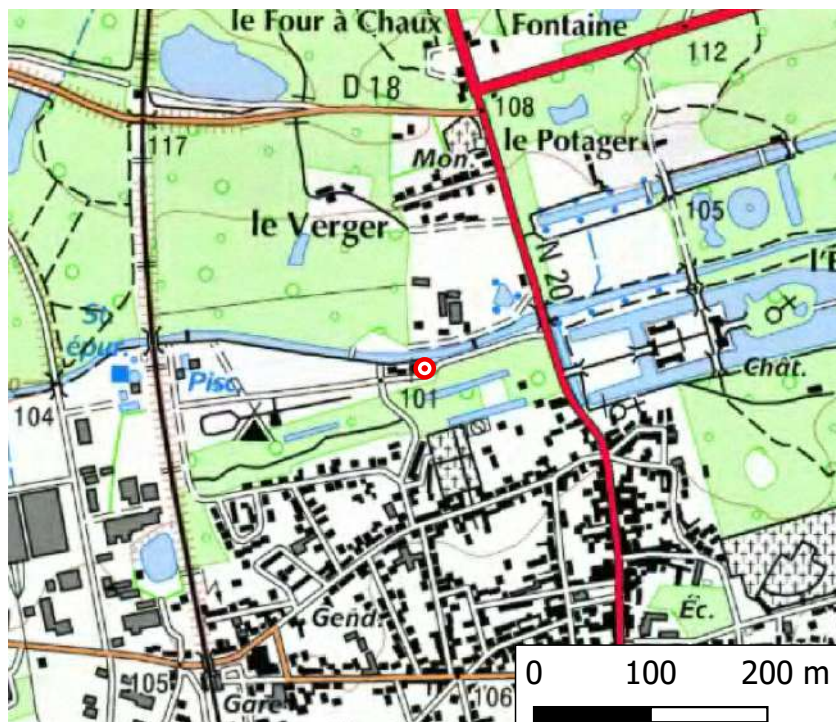


Vue Site



Marque

Plan de situation :



Scan 25® - ©IGN - Reproduction interdite



Bd ortho® 2010 - ©IGN - Reproduction interdite

# Laisse / repère de la crue du **31 / 5 / 2016**

**Date de relevé :**

03/05/2017

**Localisation :**

**Département :** Loiret

**Rivière :** Cosson

**Rive :** Gauche

**Commune :** La Ferté-Saint-Aubin

**Adresse :**

4 Rue Lowendal

**Observation :**

Marque du maximum de crue sur la peinture du mur de derrière

**Nature du repère :**

Marque peinture

**Situation Lambert 93 :**

X : 620 247

Y : 6 736 699

**Altitude NGF IGN 69 :**

102.86 m

**Fiabilité :**

Fiable

Photographie de la laisse / repère de crue :

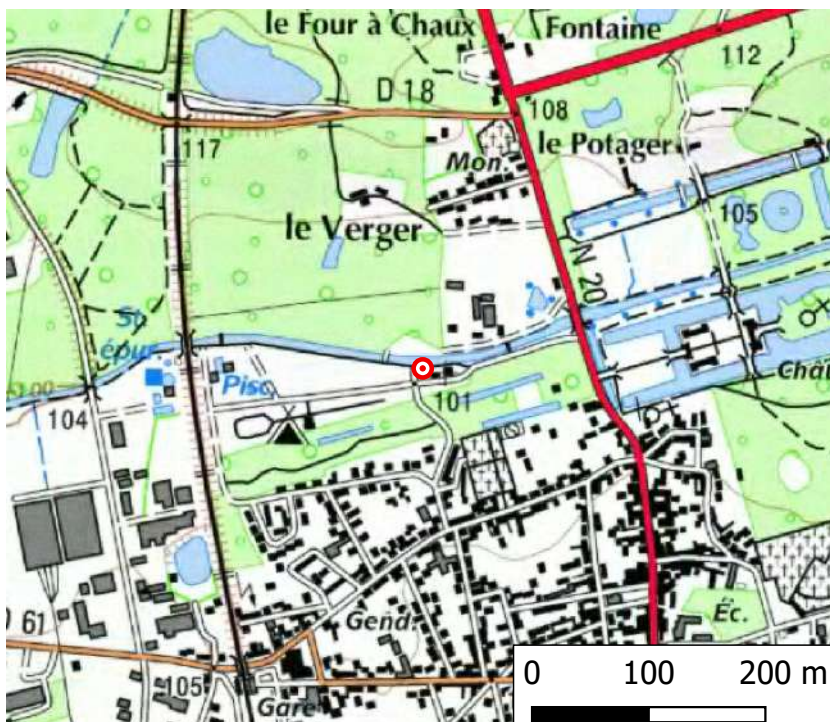


Vue Site



Marque

Plan de situation :



Scan 25® - ©IGN - Reproduction interdite



Bd ortho® 2010 - ©IGN - Reproduction interdite



# Laisse / repère de la crue du **31 / 5 / 2016**

**Date de relevé :**

03/05/2017

**Localisation :**

**Département :** Loiret

**Rivière :** Cosson

**Rive :** Gauche

**Commune :** La Ferté-Saint-Aubin

**Adresse :**

Camping 5 rue de Lowembal

**Observation :**

Maximum de crue marqué par technicien de la mairie sur grille d'entrée où il y a le ballon d'eau chaude

**Nature du repère :**

Marque peinture

**Situation Lambert 93 :**

X : 620 068

Y : 6 736 605

**Altitude NGF IGN 69 :**

102.88 m

**Fiabilité :**

Fiable

Photographie de la laisse / repère de crue :

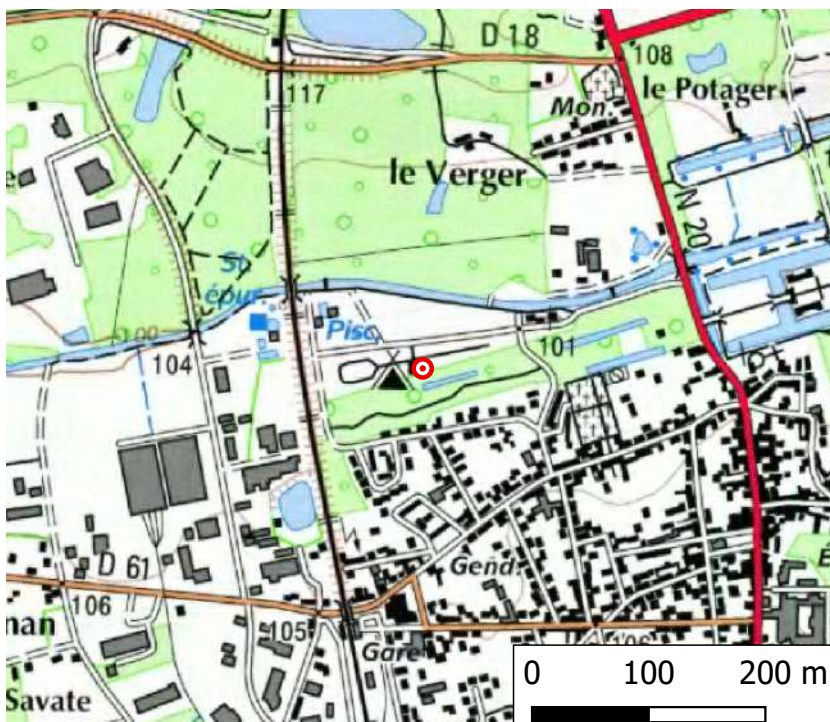


Vue Site



Marque

Plan de situation :



Scan 25® - ©IGN - Reproduction interdite



Bd ortho® 2010 - ©IGN - Reproduction interdite

# Laisse / repère de la crue du **31 / 5 / 2016**

**Date de relevé :**

03/05/2017

**Localisation :**

**Département :** Loiret

**Rivière :** Cosson

**Rive :** Gauche

**Commune :** La Ferté-Saint-Aubin

**Adresse :**

Camping 5 rue de Lowembal

**Observation :**

Laisse sur la porte des douches

**Nature du repère :**

Laisse

**Situation Lambert 93 :**

X : 620 054

Y : 6 736 600

**Altitude NGF IGN 69 :**

102.84 m

**Fiabilité :**

Fiable

Photographie de la laisse / repère de crue :

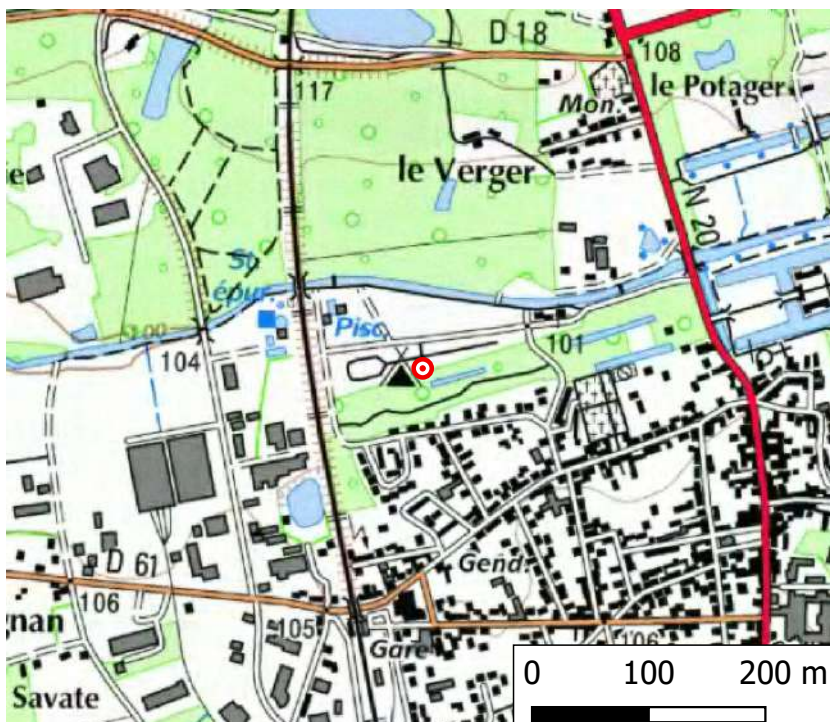


Vue Site



Marque

Plan de situation :



Scan 25® - ©IGN - Reproduction interdite



Bd ortho® 2010 - ©IGN - Reproduction interdite

# Laisse / repère de la crue du **31 / 5 / 2016**

**Date de relevé :**

03/05/2017

**Localisation :**

**Département :** Loiret

**Rivière :** Cosson

**Rive :** Gauche

**Commune :** La Ferté-Saint-Aubin

**Adresse :**

Camping 5 rue de Lowembal

**Observation :**

Marque sur papier peint à l'intérieur du mobile home

**Nature du repère :**

Laisse

**Situation Lambert 93 :**

X : 620 041

Y : 6 736 597

**Altitude NGF IGN 69 :**

102.96 m

**Fiabilité :**

Fiable

Photographie de la laisse / repère de crue :



Vue Site



Marque

Plan de situation :



Scan 25® - ©IGN - Reproduction interdite



Bd ortho® 2010 - ©IGN - Reproduction interdite

Laisse / repère de la crue du **31 / 5 / 2016**

**Date de relevé :**

02/05/2017

**Localisation :**

**Département :** Loiret  
**Rivière :** Cosson  
**Rive :** Gauche  
**Commune :** La Ferté-Saint-Aubin  
**Adresse :**

**Observation :**

+5 cm d'eau en haut de la dernière marche à l'entrée de la piscine

**Situation Lambert 93 :**

X : 619 918  
Y : 6 736 649

**Altitude NGF IGN 69 :**

102.64 m

**Nature du repère :**

Témoignage oral

**Fiabilité :**

Fiable

Photographie de la laisse / repère de crue :

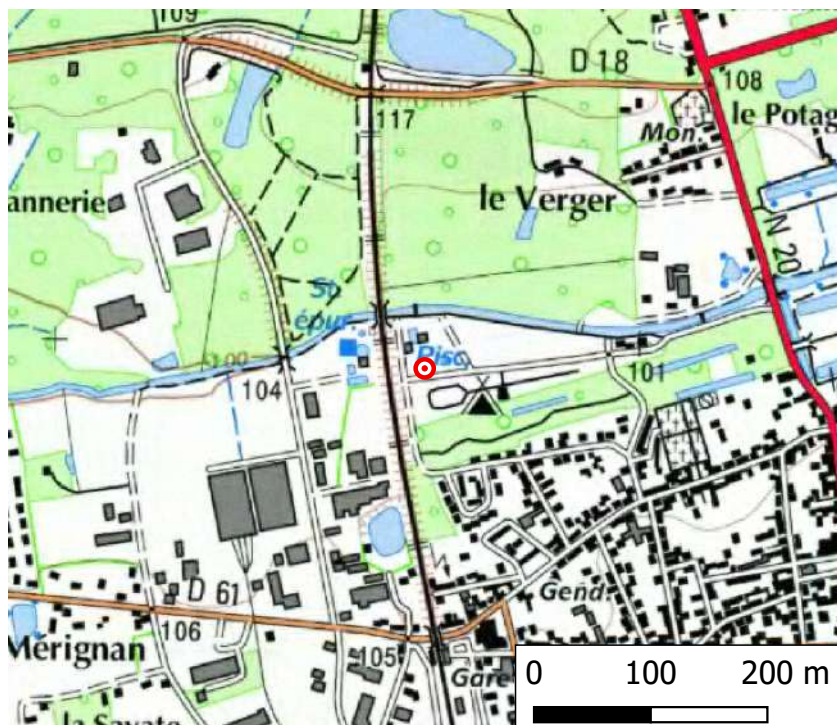


Vue Site



Marque

Plan de situation :



Scan 25® - ©IGN - Reproduction interdite



Bd ortho® 2010 - ©IGN - Reproduction interdite

# Laisse / repère de la crue du **31 / 5 / 2016**

**Date de relevé :**

02/05/2017

**Localisation :**

**Département :** Loiret

**Rivière :** Cosson

**Rive :** Gauche

**Commune :** La Ferté-Saint-Aubin

**Adresse :**

Rue des temples

**Observation :**

La limite maximale de l'eau se situe à 1m50 avant le poteau électrique

**Nature du repère :**

Témoignage oral

**Situation Lambert 93 :**

X : 619 907

Y : 6 736 487

**Altitude NGF IGN 69 :**

102.37 m

**Fiabilité :**

Moyenne

Photographie de la laisse / repère de crue :

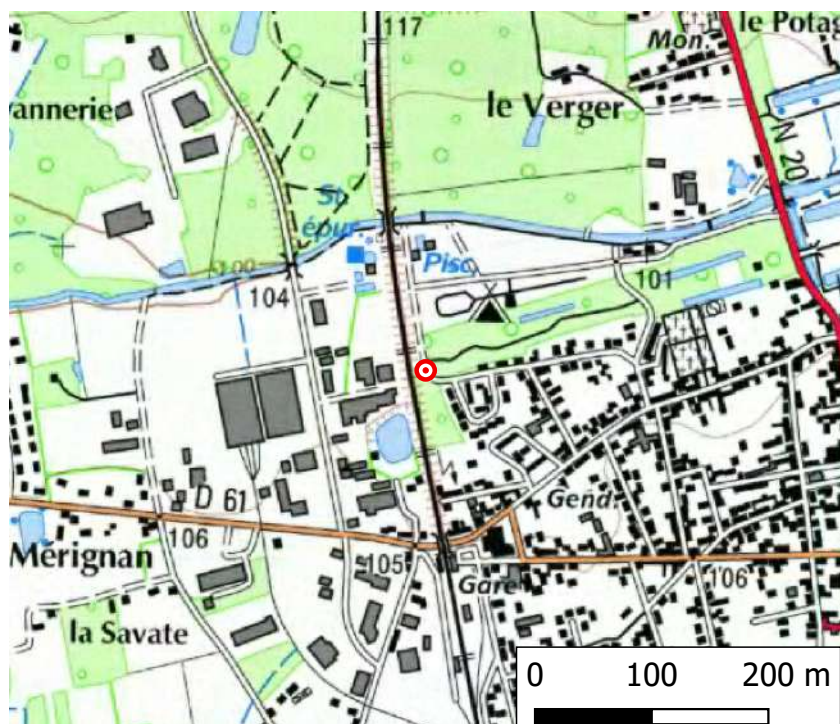


Vue Site



Marque

Plan de situation :



Scan 25® - ©IGN - Reproduction interdite



Bd ortho® 2010 - ©IGN - Reproduction interdite

Laisse / repère de la crue du **31 / 5 / 2016**

**Date de relevé :**

02/05/2017

**Localisation :**

**Département :** Loiret

**Rivière :** Cosson

**Rive :** Gauche

**Commune :** La Ferté-Saint-Aubin

**Adresse :**

Piscine 11 Rue Lowendal

**Observation :**

Laisse sur le mur à l'arrière de la piscine

**Nature du repère :**

Laisse

**Situation Lambert 93 :**

X : 619 884

Y : 6 736 688

**Altitude NGF IGN 69 :**

102.76 m

**Fiabilité :**

Fiable

Photographie de la laisse / repère de crue :

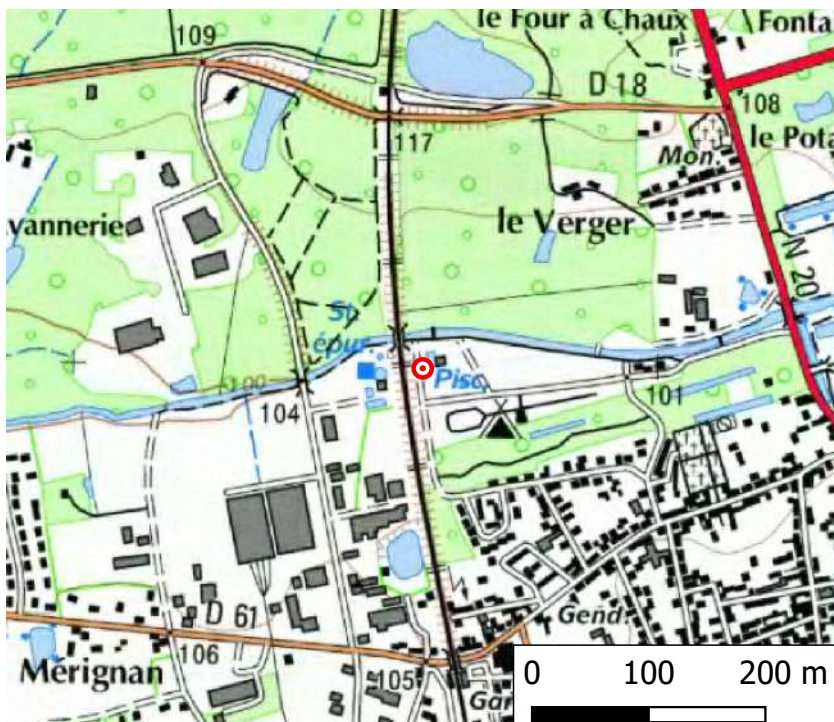


Vue Site



Marque

Plan de situation :



Scan 25® - ©IGN - Reproduction interdite



Bd ortho® 2010 - ©IGN - Reproduction interdite

# Laisse / repère de la crue du **31 / 5 / 2016**

**Date de relevé :**

02/05/2017

**Localisation :**

**Département :** Loiret

**Rivière :** Cosson

**Rive :** Gauche

**Commune :** La Ferté-Saint-Aubin

**Adresse :**

Déchetterie - rue Denis Papin

**Observation :**

L'eau est montée au milieu de la route en face du poteau électrique

**Nature du repère :**

Témoignage oral

**Situation Lambert 93 :**

X : 619 694

Y : 6 736 597

**Altitude NGF IGN 69 :**

102.11 m

**Fiabilité :**

Moyenne

Photographie de la laisse / repère de crue :

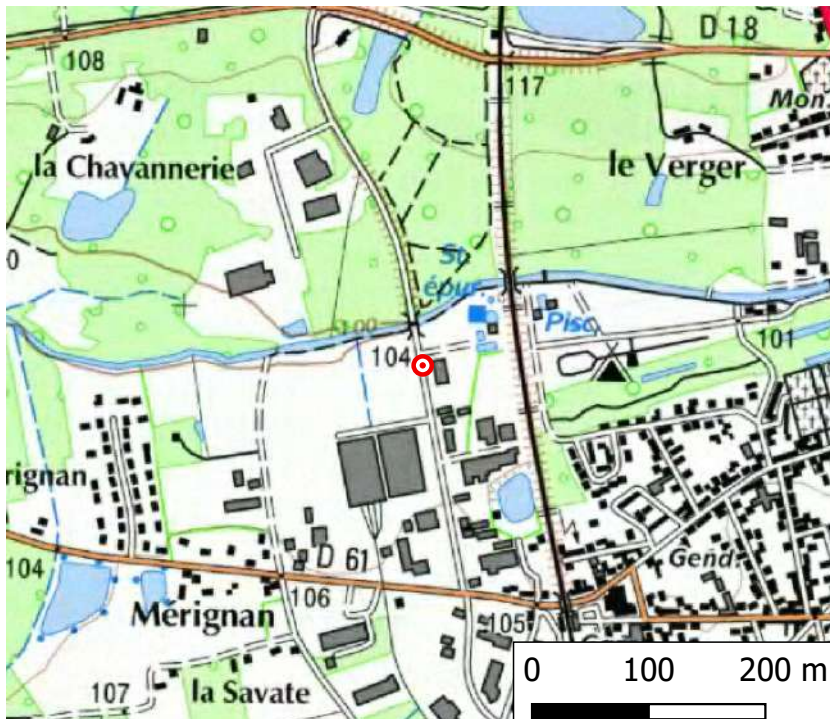


Vue Site



Marque

Plan de situation :



Scan 25® - ©IGN - Reproduction interdite



Bd ortho® 2010 - ©IGN - Reproduction interdite

Laisse / repère de la crue du **31 / 5 / 2016**

**Date de relevé :**

03/05/2017

**Localisation :**

**Département :** Loiret

**Rivière :** Cosson

**Rive :** Gauche

**Commune :** La Ferté-Saint-Aubin

**Adresse :**

1 Allée des Frênes

**Observation :**

L'eau est arrivée à ras de la table de ping-pong en béton

**Nature du repère :**

Photographie

**Situation Lambert 93 :**

X : 619 148

Y : 6 736 580

**Altitude NGF IGN 69 :**

101.27 m

**Fiabilité :**

Fiable

Photographie de la laisse / repère de crue :

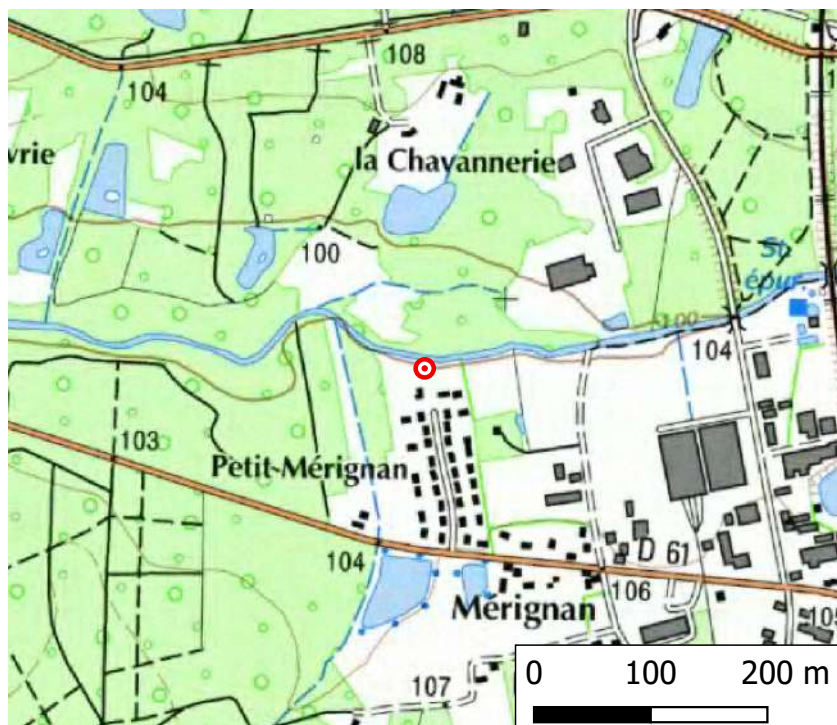


Vue Site




Marque

Plan de situation :



Scan 25® - ©IGN - Reproduction interdite



Bd ortho® 2010 - ©IGN - Reproduction interdite



# Laisse / repère de la crue du **31 / 5 / 2016**

**Date de relevé :**

03/05/2017

**Localisation :**

**Département :** Loiret

**Rivière :** Cosson

**Rive :** Gauche

**Commune :** La Ferté-Saint-Aubin

**Adresse :**

1 Allée des Frênes - Dans le lotissement. maison côté gauche vers le fond

**Observation :**

Laisse sur enduis derrière la maison à +10cm du sol

**Nature du repère :**

Laisse

**Situation Lambert 93 :**

X : 619 135

Y : 6 736 548

**Altitude NGF IGN 69 :**

101.22 m

**Fiabilité :**

Fiable

Photographie de la laisse / repère de crue :

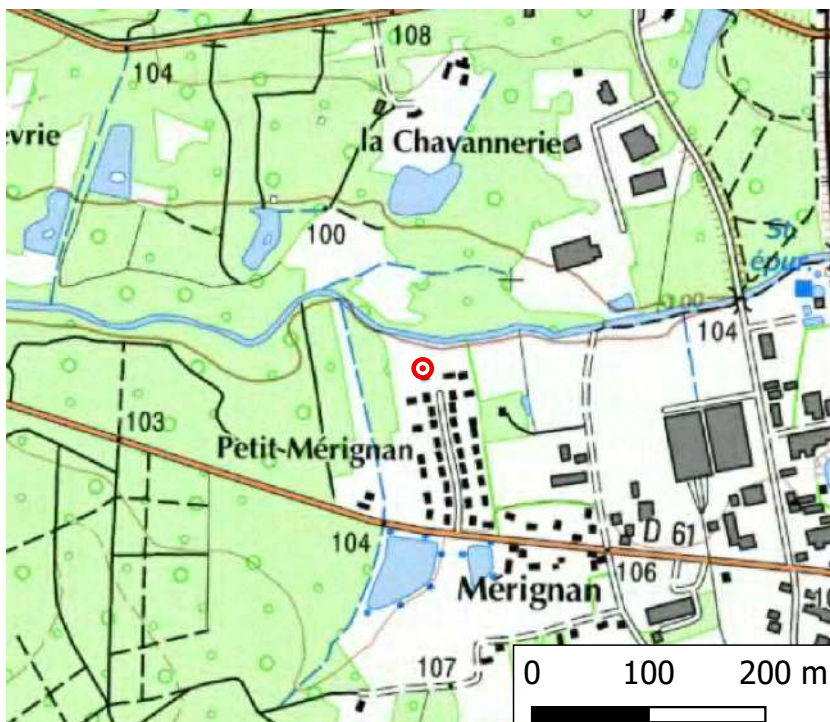


Vue Site




Marque

Plan de situation :



Scan 25® - ©IGN - Reproduction interdite



Bd ortho® 2010 - ©IGN - Reproduction interdite

# Laisse / repère de la crue du **31 / 5 / 2016**

**Date de relevé :**

03/05/2017

**Localisation :**

**Département :** Loiret

**Rivière :** Cosson

**Rive :** Droite

**Commune :** La Ferté-Saint-Aubin

**Adresse :**

Domaine de la Chartraine

**Observation :**

Le propriétaire a mesuré jusqu'où l'eau est montée, soit +5m avant le gros arbre

**Nature du repère :**

Témoignage oral

**Situation Lambert 93 :**

X : 615 352

Y : 6 736 087

**Altitude NGF IGN 69 :**

97.23 m

**Fiabilité :**

Fiable

Photographie de la laisse / repère de crue :

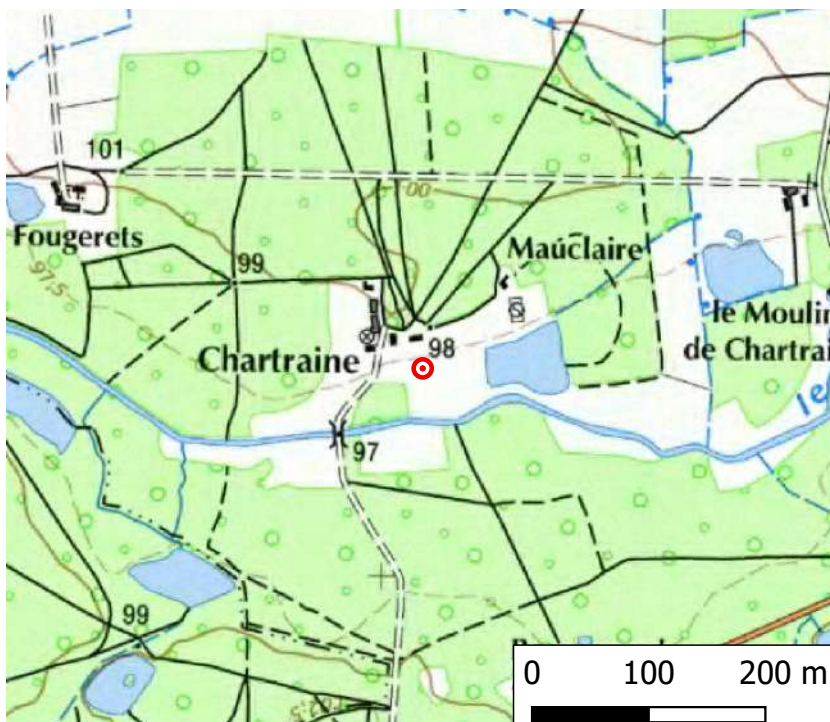


Vue Site




Marque

Plan de situation :



Scan 25® - ©IGN - Reproduction interdite



Bd ortho® 2010 - ©IGN - Reproduction interdite

Laisse / repère de la crue du **31 / 5 / 2016**

**Date de relevé :**

02/05/2017

**Localisation :**

**Département :** Loiret  
**Rivière :** Cosson  
**Rive :** Droite  
**Commune :** Jouy-le-Potier  
**Adresse :**  
Château de Lude

**Observation :**

L'eau s'est arrêtée +1m au dessus de l'arbuste

**Situation Lambert 93 :**

X : 613 321  
Y : 6 735 838

**Altitude NGF IGN 69 :**

94.01 m

**Nature du repère :**

Témoignage oral

**Fiabilité :**

Fiable

Photographie de la laisse / repère de crue :

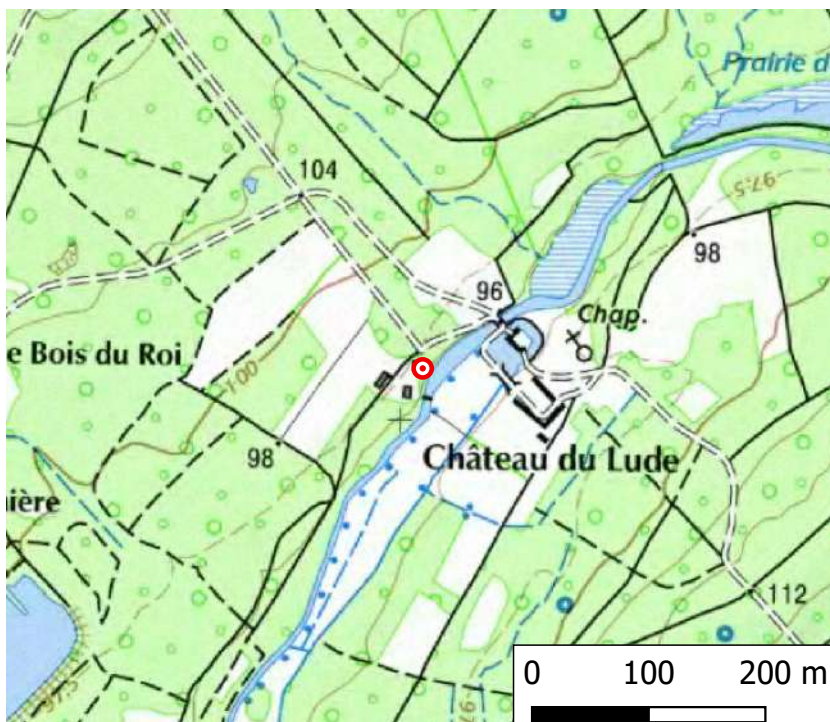


Vue Site



Marque

Plan de situation :



Scan 25® - ©IGN - Reproduction interdite



Bd ortho® 2010 - ©IGN - Reproduction interdite

# Laisse / repère de la crue du **31 / 5 / 2016**

**Date de relevé :**

02/05/2017

**Localisation :**

**Département :** Loiret

**Rivière :** Cosson

**Rive :** Droite

**Commune :** Jouy-le-Potier

**Adresse :**

Chemin des Etangs

**Observation :**

L'eau est montée au milieu de l'intersection des chemins

**Nature du repère :**

Témoignage oral

**Situation Lambert 93 :**

X : 612 690

Y : 6 734 454

**Altitude NGF IGN 69 :**

93.45 m

**Fiabilité :**

Fiable

Photographie de la laisse / repère de crue :

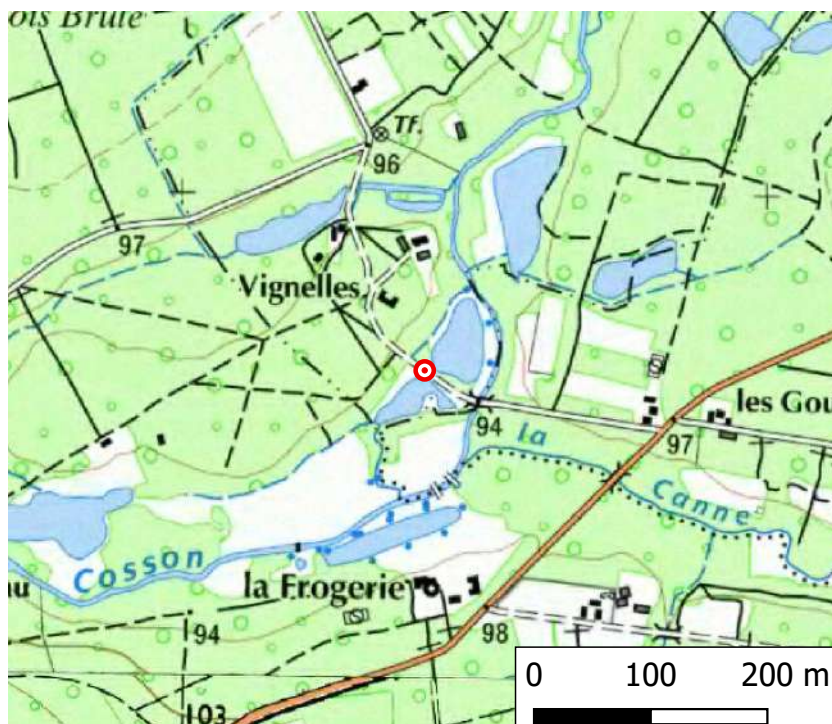


Vue Site



Marque

Plan de situation :



Scan 25® - ©IGN - Reproduction interdite



Bd ortho® 2010 - ©IGN - Reproduction interdite

# Laisse / repère de la crue du **31 / 5 / 2016**

**Date de relevé :**

03/05/2017

**Localisation :**

**Département :** Loiret  
**Rivière :** Cosson  
**Rive :** Gauche  
**Commune :** Ligny-le-Ribault  
**Adresse :**  
Château de la Bretèche

**Observation :**

Eau a recouvert partiellement le chemin en sable (témoignage jardinier)

**Situation Lambert 93 :**

X : 610 081  
Y : 6 733 064

**Altitude NGF IGN 69 :**

92.39 m

**Fiabilité :**

Moyenne

Photographie de la laisse / repère de crue :

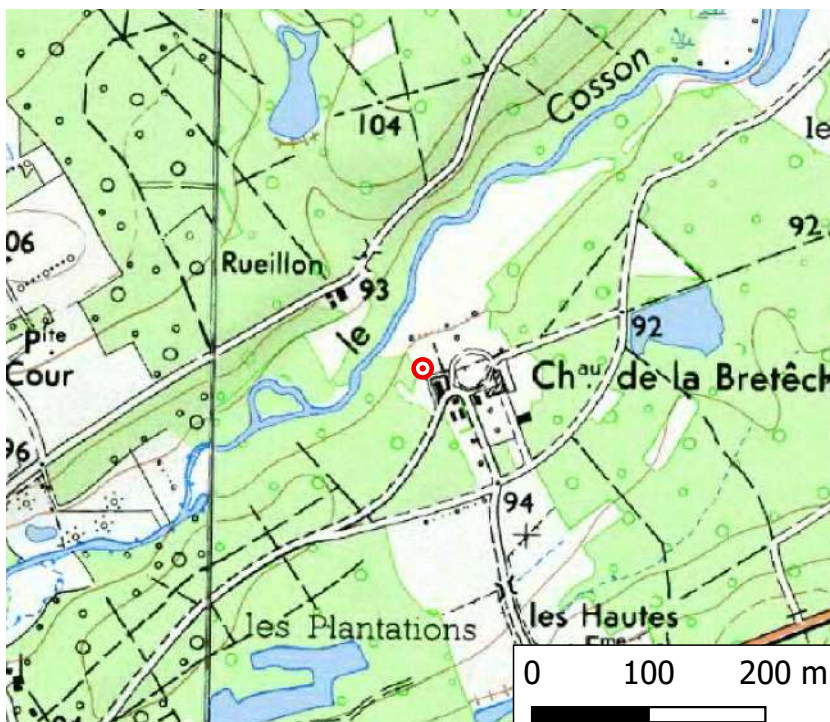


Vue Site




Marque

Plan de situation :



Scan 25® - ©IGN - Reproduction interdite



Bd ortho® 2010 - ©IGN - Reproduction interdite

Laisse / repère de la crue du **31 / 5 / 2016**

**Date de relevé :**

02/05/2017

**Localisation :**

**Département :** Loiret

**Rivière :** Cosson

**Rive :** Droite

**Commune :** Ligny-le-Ribault

**Adresse :**

Lavoir - rue Dr Pierre Segelle

**Observation :**

L'eau a atteint la première tuile du lavoir

**Nature du repère :**

Photographie

**Situation Lambert 93 :**

X : 608 697

Y : 6 732 102

**Altitude NGF IGN 69 :**

90.88 m

**Fiabilité :**

Fiable

Photographie de la laisse / repère de crue :

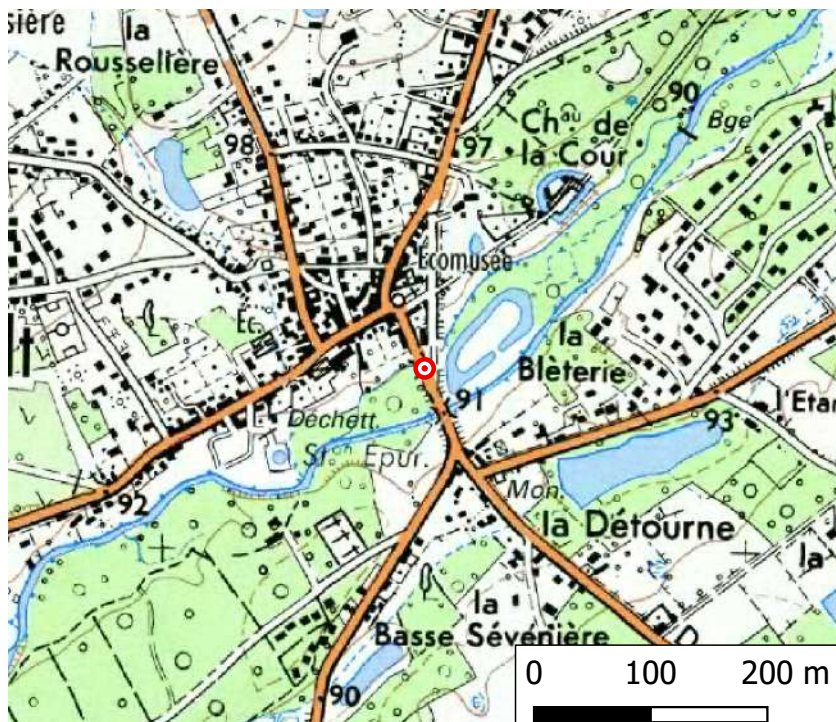


Vue Site




Marque

Plan de situation :



Scan 25® - ©IGN - Reproduction interdite



Bd ortho® 2010 - ©IGN - Reproduction interdite

# Laisse / repère de la crue du **31 / 5 / 2016**

**Date de relevé :**

03/05/2017

**Localisation :**

**Département :** Loiret  
**Rivière :** Cosson  
**Rive :** Droite  
**Commune :** Ligny-le-Ribault  
**Adresse :**  
81 Rue du Dr Pierre Segelle

**Observation :**

L'eau est montée jusqu'au relief de la gouttière d'après photos archives

**Situation Lambert 93 :**

X : 608 682  
Y : 6 732 147

**Altitude NGF IGN 69 :**

91.23 m

**Fiabilité :**

Fiable

Photographie de la laisse / repère de crue :

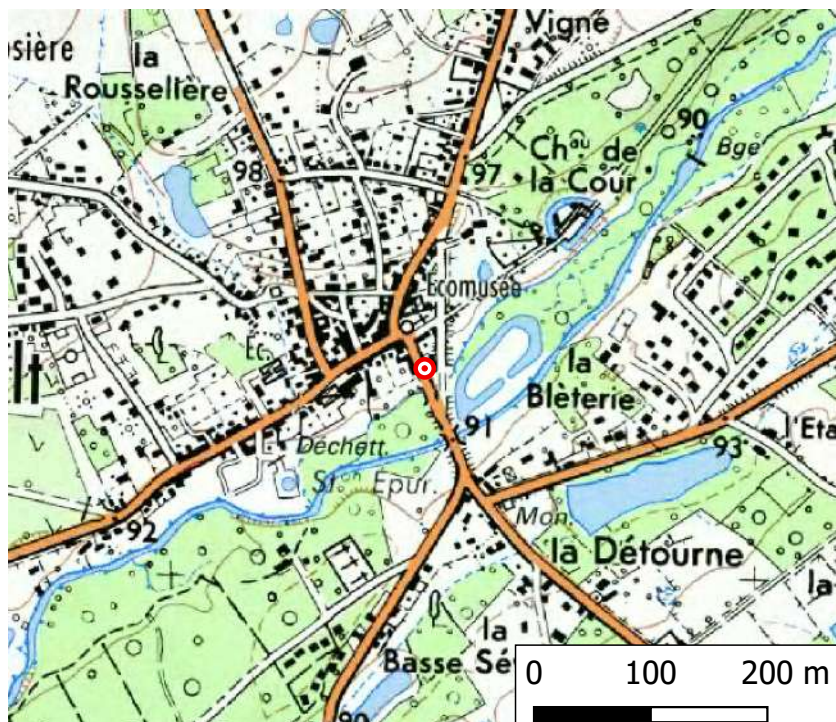


Vue Site



Archives - Source :  
Mairie

Plan de situation :



Scan 25® - ©IGN - Reproduction interdite



Bd ortho® 2010 - ©IGN - Reproduction interdite

# Laisse / repère de la crue du **31 / 5 / 2016**

**Date de relevé :**

02/05/2017

**Localisation :**

**Département :** Loiret  
**Rivière :** Cosson  
**Rive :** Droite  
**Commune :** Ligny-le-Ribault  
**Adresse :**  
20 Rue du Dr Pierre Segelle

**Observation :**

Mesure prise sur la terrasse devant la porte, 2ème carreaux en partant de la droite

**Situation Lambert 93 :**

X : 608 680  
Y : 6 732 208

**Altitude NGF IGN 69 :**

91.37 m

**Fiabilité :**

Fiable

Photographie de la laisse / repère de crue :

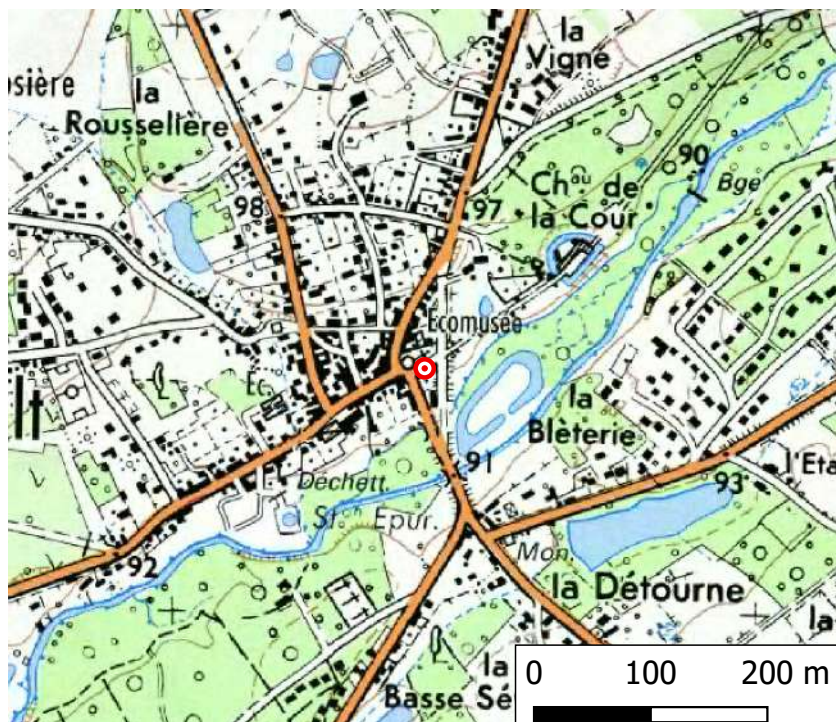


Vue Site



Marque

Plan de situation :



Scan 25® - ©IGN - Reproduction interdite



Bd ortho® 2010 - ©IGN - Reproduction interdite



# Laisse / repère de la crue du **31 / 5 / 2016**

**Date de relevé :**

02/05/2017

**Localisation :**

**Département :** Loiret  
**Rivière :** Cosson  
**Rive :** Gauche  
**Commune :** Ligny-le-Ribault  
**Adresse :**  
251 Route de Villeny

**Observation :**

L'eau est montée à la première marche de la porte d'entrée

**Situation Lambert 93 :**

X : 608 632  
Y : 6 731 735

**Altitude NGF IGN 69 :**

91.2 m

**Fiabilité :**

Fiable

Photographie de la laisse / repère de crue :

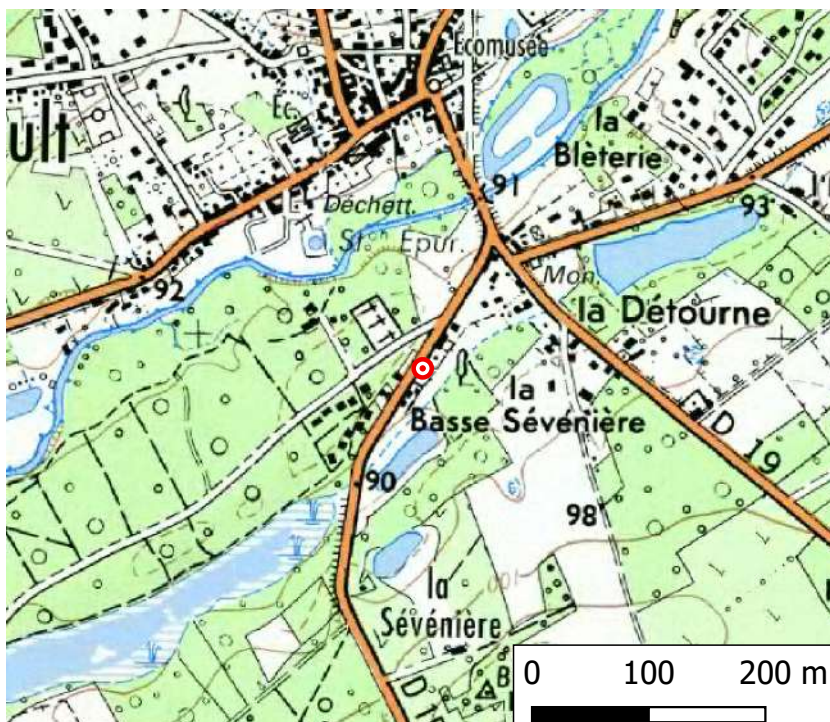


Vue Site



Marque

Plan de situation :



Scan 25® - ©IGN - Reproduction interdite



Bd ortho® 2010 - ©IGN - Reproduction interdite

# Laisse / repère de la crue du **31 / 5 / 2016**

**Date de relevé :**

03/05/2017

**Localisation :**

**Département :** Loiret  
**Rivière :** Cosson  
**Rive :** Gauche  
**Commune :** Ligny-le-Ribault  
**Adresse :**  
526 route de Villeny

**Observation :**

Trace sur mur du cabanon au fond de la cour

**Situation Lambert 93 :**

X : 608 567  
Y : 6 731 702

**Altitude NGF IGN 69 :**

91.02 m

**Fiabilité :**

Fiable

Photographie de la laisse / repère de crue :

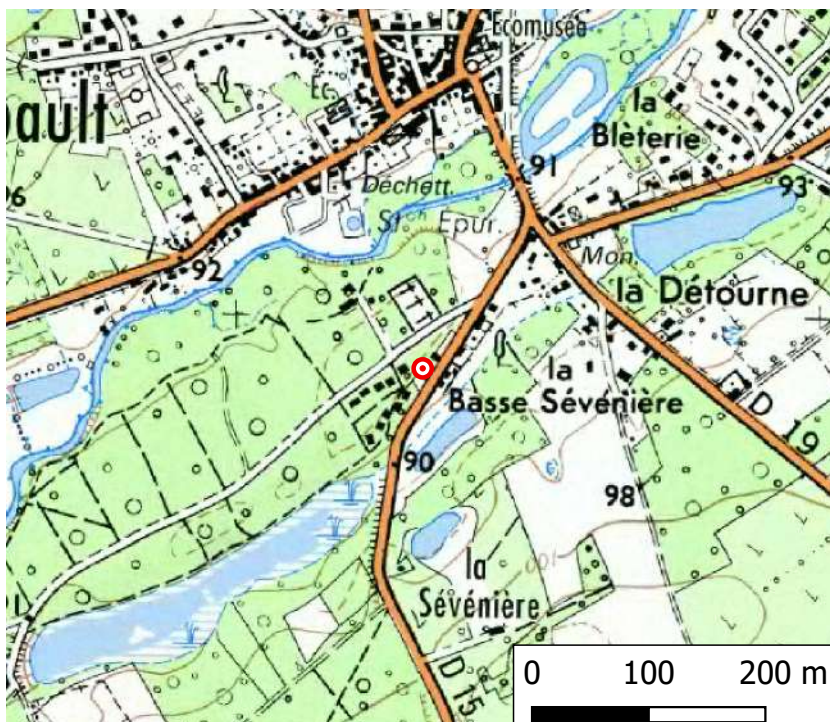


Vue Site



Marque

Plan de situation :



Scan 25® - ©IGN - Reproduction interdite



Bd ortho® 2010 - ©IGN - Reproduction interdite

# Laisse / repère de la crue du **31 / 5 / 2016**

**Date de relevé :**

03/05/2017

**Localisation :**

**Département :** Loiret  
**Rivière :** Cosson  
**Rive :** Droite  
**Commune :** Ligny-le-Ribault  
**Adresse :**  
Place du 11 Novembre

**Observation :**

L'eau est montée jusqu'au petit muret entre la mairie et le gîte

**Situation Lambert 93 :**

X : 608 528  
Y : 6 732 119

**Altitude NGF IGN 69 :**

91.44 m

**Nature du repère :**

Photographie

**Fiabilité :**

Fiable

Photographie de la laisse / repère de crue :

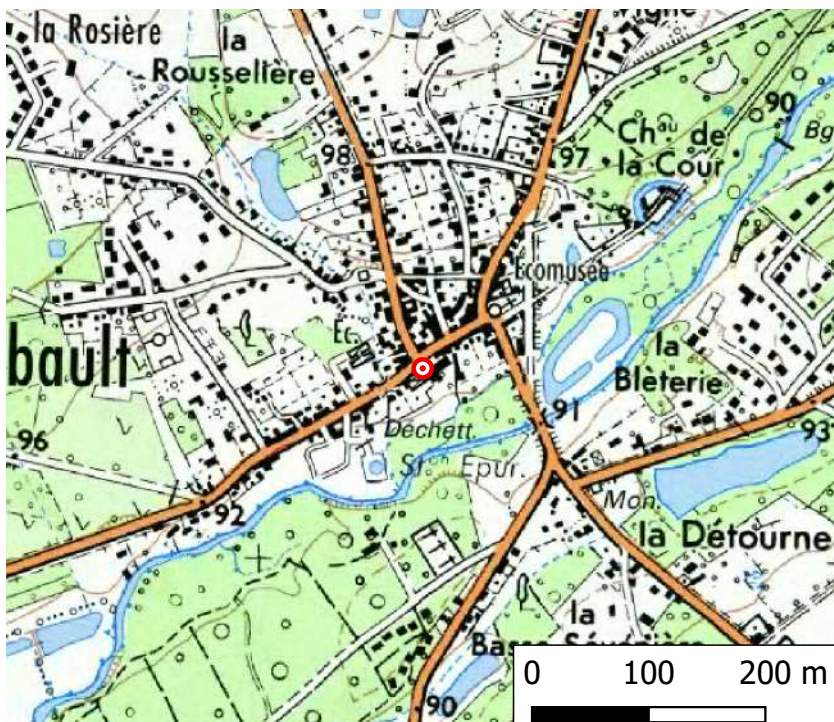


Vue Site



Marque

Plan de situation :



Scan 25® - ©IGN - Reproduction interdite



Bd ortho® 2010 - ©IGN - Reproduction interdite

# Laisse / repère de la crue du **31 / 5 / 2016**

**Date de relevé :**

03/05/2017

**Localisation :**

**Département :** Loiret  
**Rivière :** Cosson  
**Rive :** Droite  
**Commune :** Ligny-le-Ribault  
**Adresse :**  
76 rue César Finance

**Observation :**

L'eau était au niveau du pied de la barrière devant le panneau d'affichage de l'école primaire

**Nature du repère :**

Photographie

**Situation Lambert 93 :**

X : 608 452  
Y : 6 732 084

**Altitude NGF IGN 69 :**

91.2 m

**Fiabilité :**

Fiable

Photographie de la laisse / repère de crue :

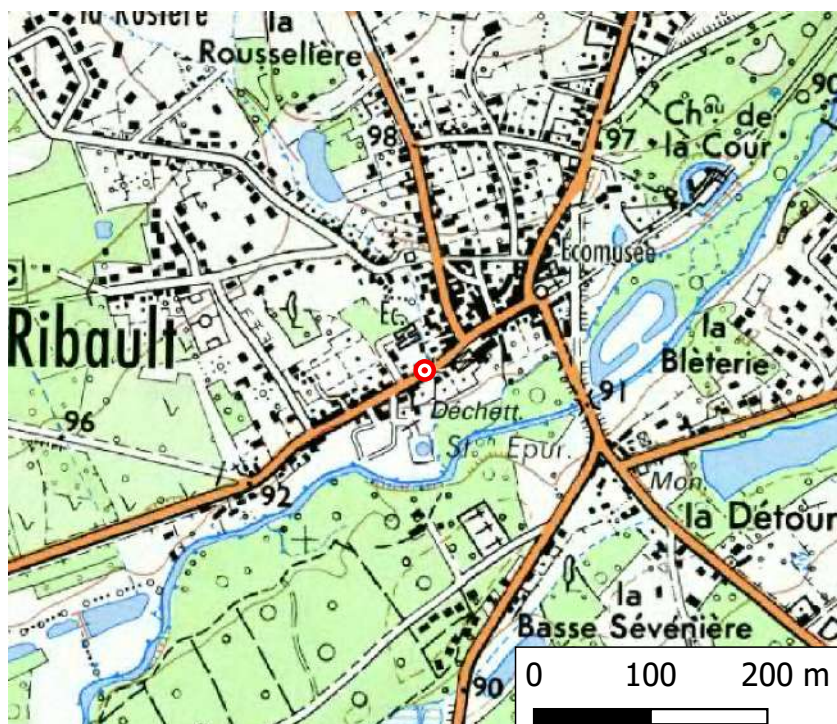


Vue Site



Archives - Source :  
Mairie

Plan de situation :



Scan 25® - ©IGN - Reproduction interdite



Bd ortho® 2010 - ©IGN - Reproduction interdite

Laisse / repère de la crue du **31 / 5 / 2016**

**Date de relevé :**

02/05/2017

**Localisation :**

**Département :** Loiret  
**Rivière :** Cosson  
**Rive :** Droite  
**Commune :** Ligny-le-Ribault  
**Adresse :**  
175 Rue César Finance

**Observation :**

L'eau est montée dans le chemin  
+2m avant le poteau en fer

**Situation Lambert 93 :**

X : 608 364  
Y : 6 732 016

**Altitude NGF IGN 69 :**

90.93 m

**Nature du repère :**

Témoignage oral

**Fiabilité :**

Fiable

Photographie de la laisse / repère de crue :

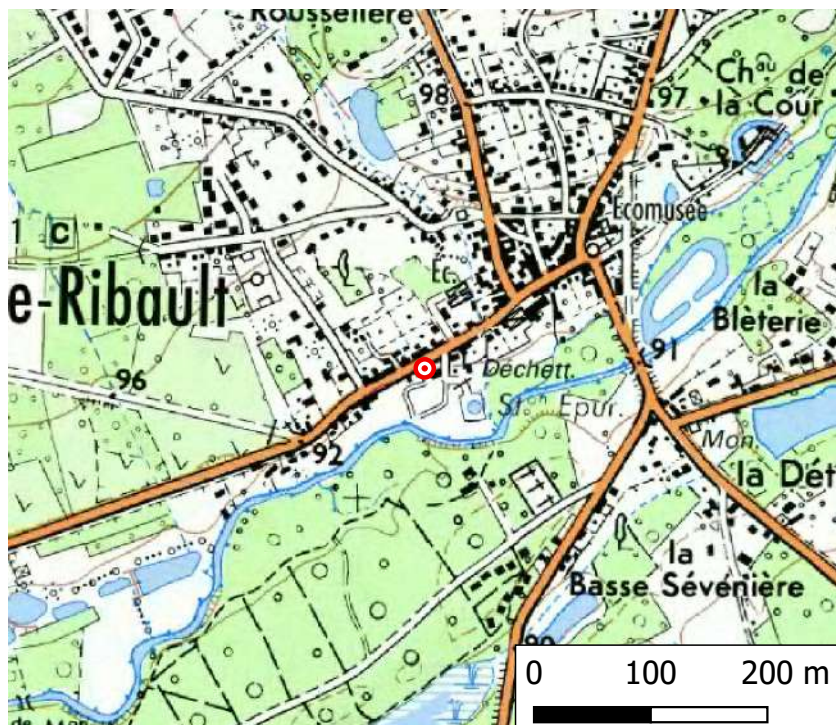


Vue Site




Marque

Plan de situation :



Scan 25® - ©IGN - Reproduction interdite



Bd ortho® 2010 - ©IGN - Reproduction interdite

# Laisse / repère de la crue du **31 / 5 / 2016**

**Date de relevé :**

02/05/2017

**Localisation :**

**Département :** Loiret  
**Rivière :** Cosson  
**Rive :** Droite  
**Commune :** Ligny-le-Ribault  
**Adresse :**  
379 Rue César Finance

**Observation :**

L'eau a atteint la moitié du ballon de gaz dans la cour

**Situation Lambert 93 :**

X : 608 202  
Y : 6 731 899

**Altitude NGF IGN 69 :**

90.4 m

**Nature du repère :**

Témoignage oral

**Fiabilité :**

Fiable

Photographie de la laisse / repère de crue :

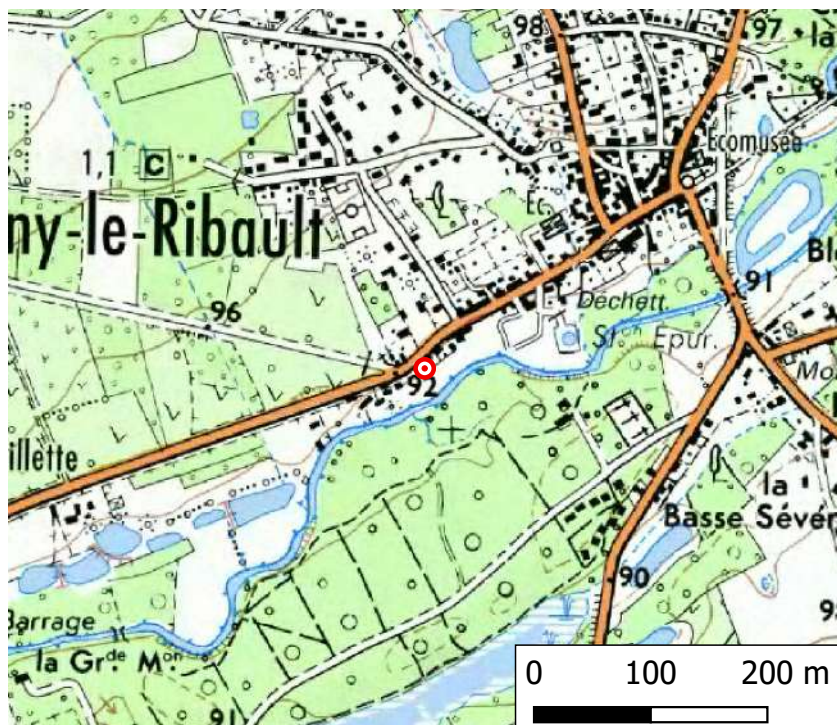


Vue Site



Marque

Plan de situation :



Scan 25® - ©IGN - Reproduction interdite



Bd ortho® 2010 - ©IGN - Reproduction interdite

# Laisse / repère de la crue du **31 / 5 / 2016**

**Date de relevé :**

02/05/2017

**Localisation :**

**Département :** Loiret  
**Rivière :** Cosson  
**Rive :** Droite  
**Commune :** Ligny-le-Ribault  
**Adresse :**  
545 Rue César Finance

**Observation :**

L'eau est montée au milieu de la pelouse

**Situation Lambert 93 :**

X : 608 083  
Y : 6 731 819

**Altitude NGF IGN 69 :**

90.32 m

**Nature du repère :**

Témoignage oral

**Fiabilité :**

Moyenne

Photographie de la laisse / repère de crue :

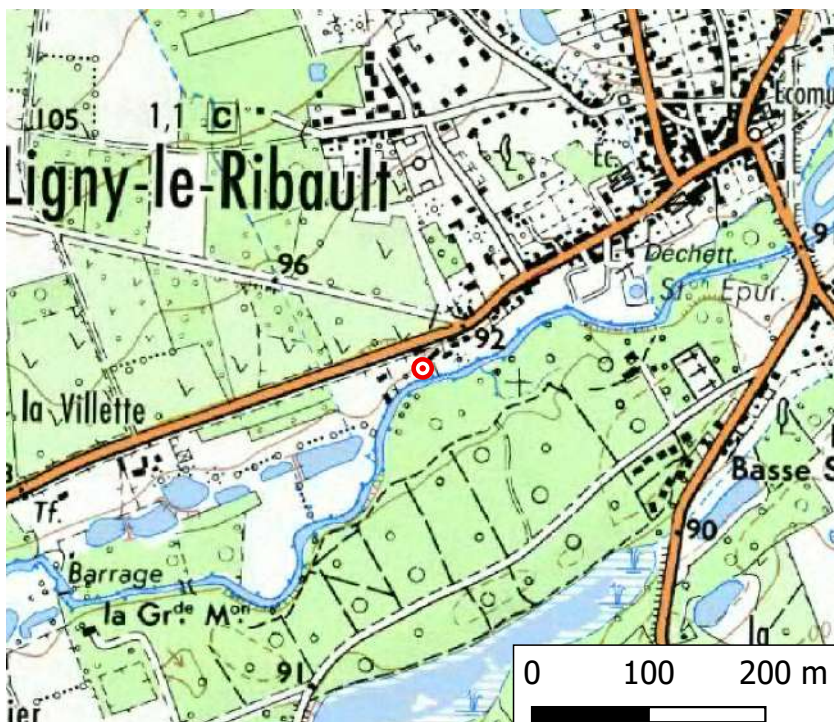


Vue Site



Marque

Plan de situation :



Scan 25® - ©IGN - Reproduction interdite



Bd ortho® 2010 - ©IGN - Reproduction interdite

# Laisse / repère de la crue du **1 / 6 / 2016**

**Date de relevé :**

04/05/2017

**Localisation :**

**Département :** Loir-et-Cher

**Rivière :** Cosson

**Rive :** Gauche

**Commune :** La Ferté-Saint-Cyr

**Adresse :**

20 route de Saint Cyr

**Observation :**

L'eau s'est arrêtée au pied du portail vert d'après le voisin

**Situation Lambert 93 :**

X : 600 836

Y : 6 728 937

**Altitude NGF IGN 69 :**

84.53 m

**Fiabilité :**

Moyenne

Photographie de la laisse / repère de crue :

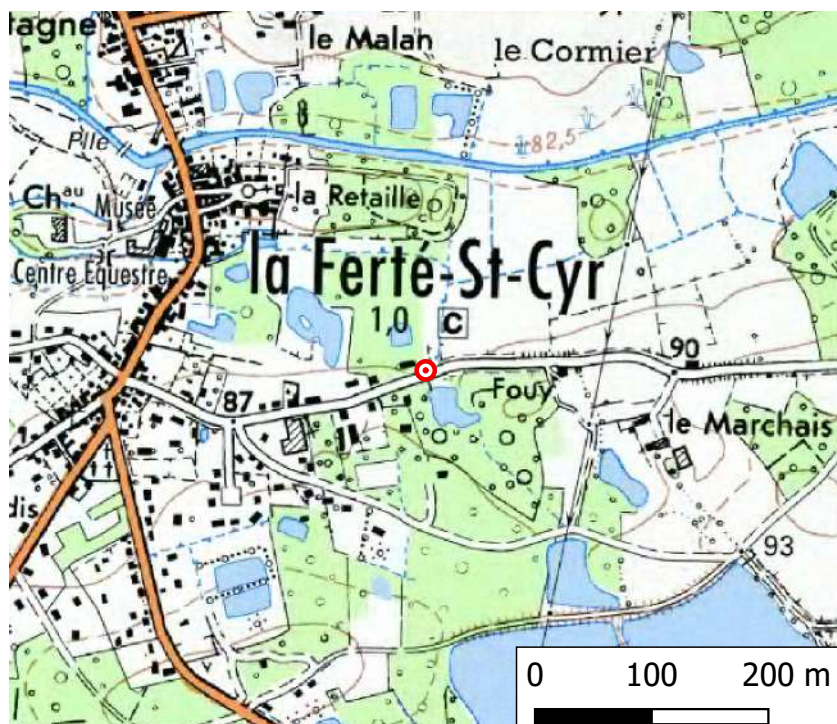


Vue Site




Marque

Plan de situation :



Scan 25® - ©IGN - Reproduction interdite



Bd ortho® 2010 - ©IGN - Reproduction interdite



# Laisse / repère de la crue du **1 / 6 / 2016**

**Date de relevé :**

04/05/2017

**Localisation :**

**Département :** Loir-et-Cher

**Rivière :** Cosson

**Rive :** Gauche

**Commune :** La Ferté-Saint-Cyr

**Adresse :**

13 rue Faubourg de Bretagne

**Observation :**

L'eau a laissé une trace sur le bois de la cours du restaurant à +1m40 du sol

**Nature du repère :**

Marque peinture

**Situation Lambert 93 :**

X : 600 521

Y : 6 729 164

**Altitude NGF IGN 69 :**

85.37 m

**Fiabilité :**

Fiable

Photographie de la laisse / repère de crue :

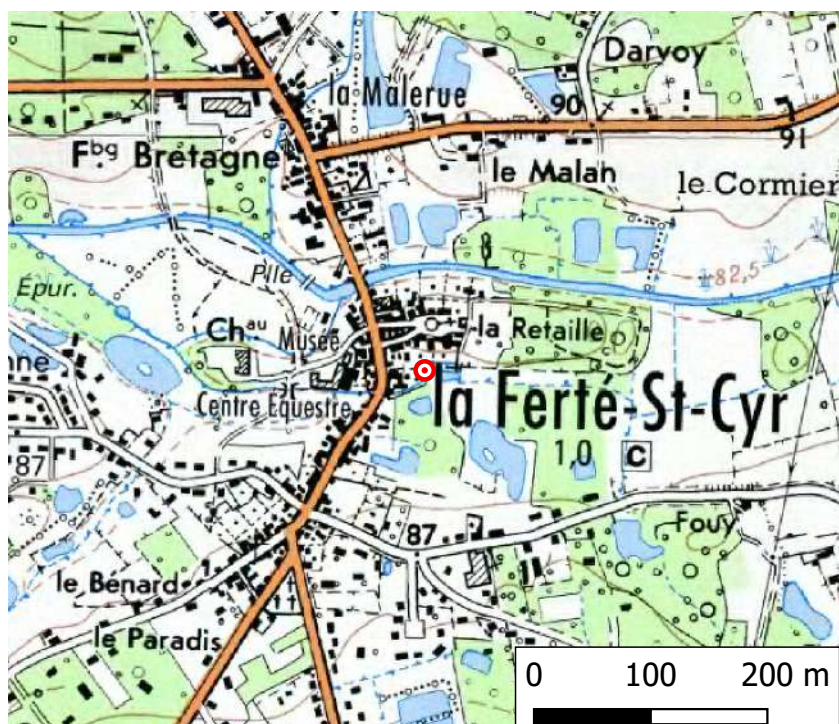


Vue Site



Marque

Plan de situation :



Scan 25® - ©IGN - Reproduction interdite



Bd ortho® 2010 - ©IGN - Reproduction interdite

# Laisse / repère de la crue du **1 / 6 / 2016**

**Date de relevé :**

03/05/2017

**Localisation :**

**Département :** Loir-et-Cher

**Rivière :** Cosson

**Rive :** Gauche

**Commune :** La Ferté-Saint-Cyr

**Adresse :**

5 rue de l'église

**Observation :**

L'eau atteignait la grille d'égout

**Nature du repère :**

Témoignage oral

**Situation Lambert 93 :**

X : 600 473

Y : 6 729 243

**Altitude NGF IGN 69 :**

85.16 m

**Fiabilité :**

Moyenne

Photographie de la laisse / repère de crue :

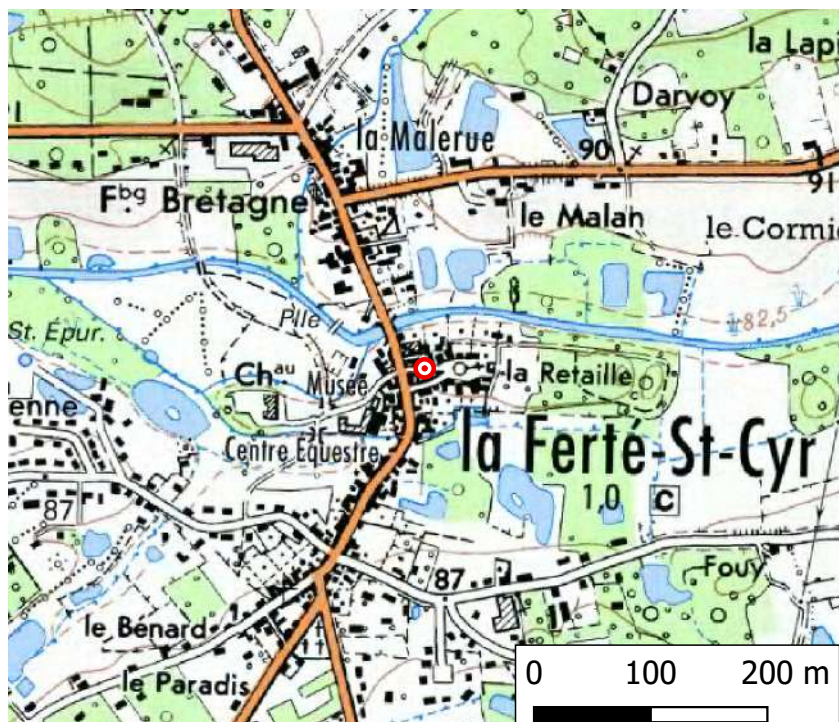


Vue Site




Marque

Plan de situation :



Scan 25® - ©IGN - Reproduction interdite



Bd ortho® 2010 - ©IGN - Reproduction interdite

# Laisse / repère de la crue du **1 / 6 / 2016**

**Date de relevé :**

03/05/2017

**Localisation :**

**Département :** Loir-et-Cher

**Rivière :** Cosson

**Rive :** Gauche

**Commune :** La Ferté-Saint-Cyr

**Adresse :**

4 rue de l'église

**Observation :**

L'eau est montée jusqu'au dessin d'ammonite dans la cours de récréation

**Nature du repère :**

Témoignage oral

**Situation Lambert 93 :**

X : 600 471

Y : 6 729 269

**Altitude NGF IGN 69 :**

85.01 m

**Fiabilité :**

Fiable

Photographie de la laisse / repère de crue :



Vue Site



Marque

Plan de situation :



Scan 25® - ©IGN - Reproduction interdite



Bd ortho® 2010 - ©IGN - Reproduction interdite

# Laisse / repère de la crue du **1 / 6 / 2016**

**Date de relevé :**

03/05/2017

**Localisation :**

**Département :** Loir-et-Cher

**Rivière :** Cosson

**Rive :** Gauche

**Commune :** La Ferté-Saint-Cyr

**Adresse :**

Mairie - 10 Faubourg de Guyenne

**Observation :**

Témoignage du maire, l'eau montait jusqu'au milieu de la seconde marche

**Nature du repère :**

Témoignage oral

**Situation Lambert 93 :**

X : 600 452

Y : 6 729 176

**Altitude NGF IGN 69 :**

85.21 m

**Fiabilité :**

Fiable

Photographie de la laisse / repère de crue :



Vue Site



Marque

Plan de situation :



Scan 25® - ©IGN - Reproduction interdite



Bd ortho® 2010 - ©IGN - Reproduction interdite

# Laisse / repère de la crue du **1 / 6 / 2015**

**Date de relevé :**

04/05/2017

**Localisation :**

**Département :** Loir-et-Cher

**Rivière :** Cosson

**Rive :** Gauche

**Commune :** La Ferté-Saint-Cyr

**Adresse :**

Lavoir du pont - 1 D925

**Observation :**

Pierre gravée installée par la mairie

**Nature du repère :**

Marque gravée

**Situation Lambert 93 :**

X : 600 427

Y : 6 729 304

**Altitude NGF IGN 69 :**

83.38 m

**Fiabilité :**

Fiable

Photographie de la laisse / repère de crue :



Vue Site



Marque

Plan de situation :



Scan 25® - ©IGN - Reproduction interdite



Bd ortho® 2010 - ©IGN - Reproduction interdite

# Laisse / repère de la crue du **1 / 6 / 2016**

**Date de relevé :**

04/05/2017

**Localisation :**

**Département :** Loir-et-Cher

**Rivière :** Cosson

**Rive :** Gauche

**Commune :** La Ferté-Saint-Cyr

**Adresse :**

Lavoir du pont - 1 D925

**Observation :**

Pierre gravée installée par la mairie

**Nature du repère :**

Marque gravée

**Situation Lambert 93 :**

X : 600 427

Y : 6 729 304

**Altitude NGF IGN 69 :**

85.14 m

**Fiabilité :**

Fiable

Photographie de la laisse / repère de crue :



Vue Site



Archives - Source :  
Mairie

Plan de situation :



Scan 25® - ©IGN - Reproduction interdite



Bd ortho® 2010 - ©IGN - Reproduction interdite

# Laisse / repère de la crue du **1 / 6 / 2016**

**Date de relevé :**

03/05/2017

**Localisation :**

**Département :** Loir-et-Cher

**Rivière :** Cosson

**Rive :** Gauche

**Commune :** La Ferté-Saint-Cyr

**Adresse :**

4 Faubourg de Guyenne

**Observation :**

Traces sur mur des habitations entre le magasin d'informatique et celui d'alimentaire

**Nature du repère :**

Témoignage oral

**Situation Lambert 93 :**

X : 600 425

Y : 6 729 205

**Altitude NGF IGN 69 :**

85.04 m

**Fiabilité :**

Fiable

Photographie de la laisse / repère de crue :

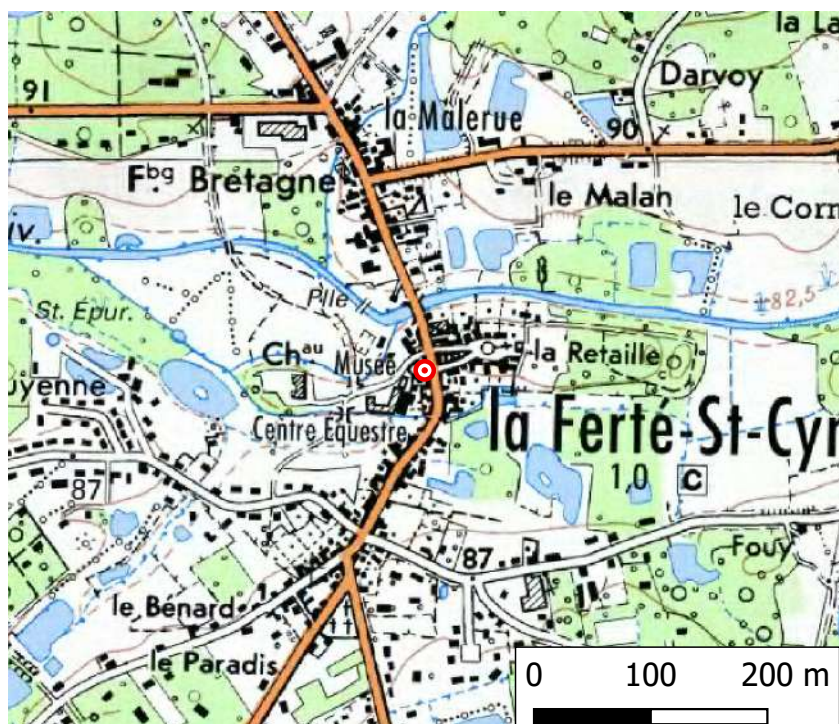


Vue Site




Marque

Plan de situation :



Scan 25® - ©IGN - Reproduction interdite



Bd ortho® 2010 - ©IGN - Reproduction interdite

# Laisse / repère de la crue du **1 / 6 / 2016**

**Date de relevé :**

04/05/2017

**Localisation :**

**Département :** Loir-et-Cher

**Rivière :** Cosson

**Rive :** Droite

**Commune :** La Ferté-Saint-Cyr

**Adresse :**

1 Rue Faubourg de Bretagne

**Observation :**

L'eau est montée à la limite de la dernière brique rouge du petit escalier de son entrée

**Nature du repère :**

Témoignage oral

**Situation Lambert 93 :**

X : 600 407

Y : 6 729 373

**Altitude NGF IGN 69 :**

85.18 m

**Fiabilité :**

Moyenne

Photographie de la laisse / repère de crue :

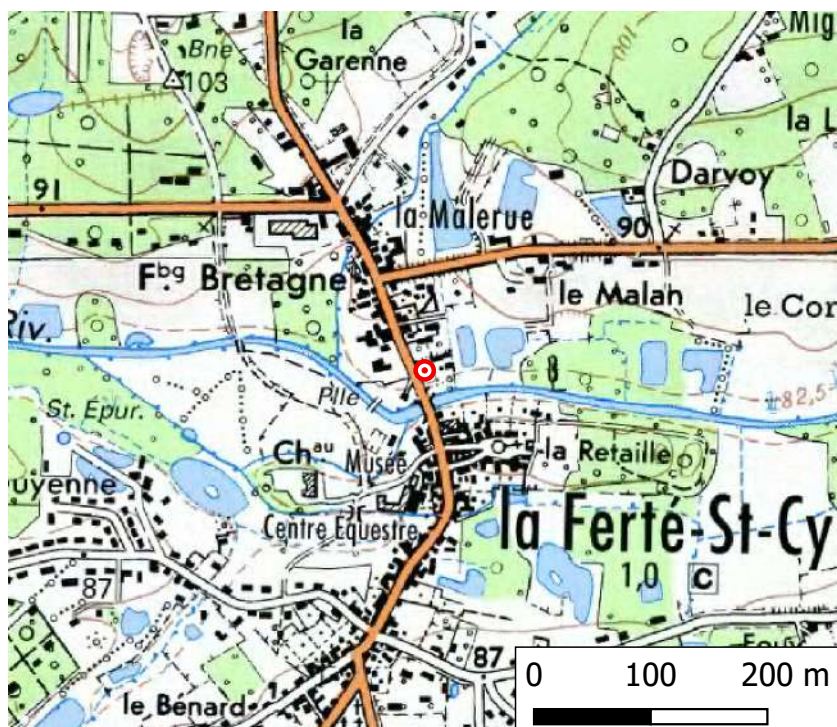


Vue Site




Marque

Plan de situation :



Scan 25® - ©IGN - Reproduction interdite



Bd ortho® 2010 - ©IGN - Reproduction interdite



# Laisse / repère de la crue du **1 / 6 / 2016**

**Date de relevé :**

04/05/2017

**Localisation :**

**Département :** Loir-et-Cher

**Rivière :** Cosson

**Rive :** Gauche

**Commune :** La Ferté-Saint-Cyr

**Adresse :**

6 faubourg de Guyenne

**Observation :**

L'eau est montée jusqu'à la 8ème  
brique de la fenêtre de droite d'après  
la photo d'archive

**Nature du repère :**

Photographie

**Situation Lambert 93 :**

X : 600 394

Y : 6 729 067

**Altitude NGF IGN 69 :**

85.38 m

**Fiabilité :**

Fiable

Photographie de la laisse / repère de crue :

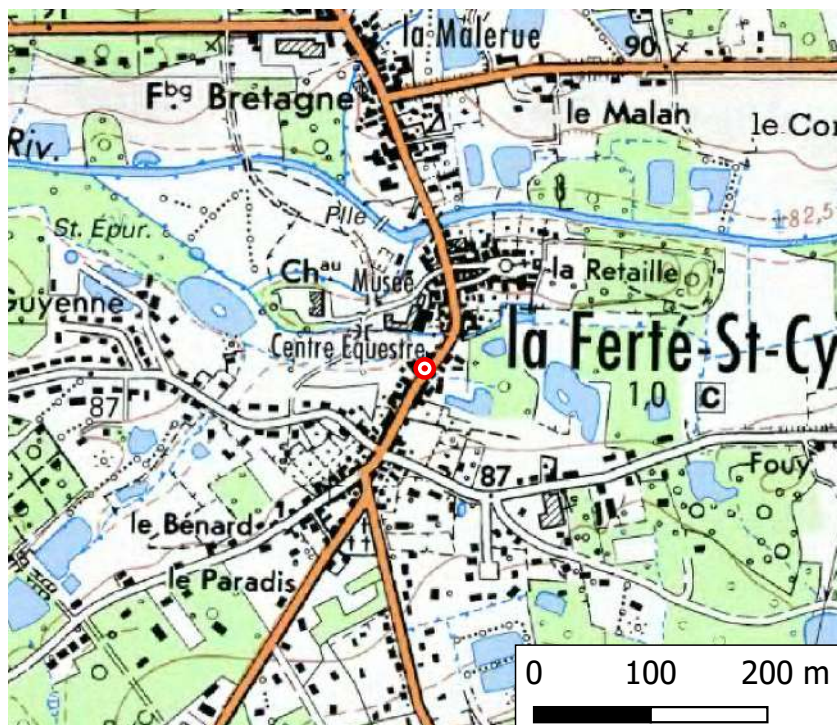


Vue Site



Archives - Source :  
Mairie

Plan de situation :



Scan 25® - ©IGN - Reproduction interdite



Bd ortho® 2010 - ©IGN - Reproduction interdite

# Laisse / repère de la crue du **1 / 6 / 2016**

**Date de relevé :**

04/05/2017

**Localisation :**

**Département :** Loir-et-Cher

**Rivière :** Cosson

**Rive :** Gauche

**Commune :** La Ferté-Saint-Cyr

**Adresse :**

1 Pl. Alfred Menard

**Observation :**

La hauteur maximale était au niveau de la première barre horizontale de l'angle du grillage

**Nature du repère :**

Photographie

**Situation Lambert 93 :**

X : 600 349

Y : 6 729 268

**Altitude NGF IGN 69 :**

84.79 m

**Fiabilité :**

Fiable

**Photographie de la laisse / repère de crue :**

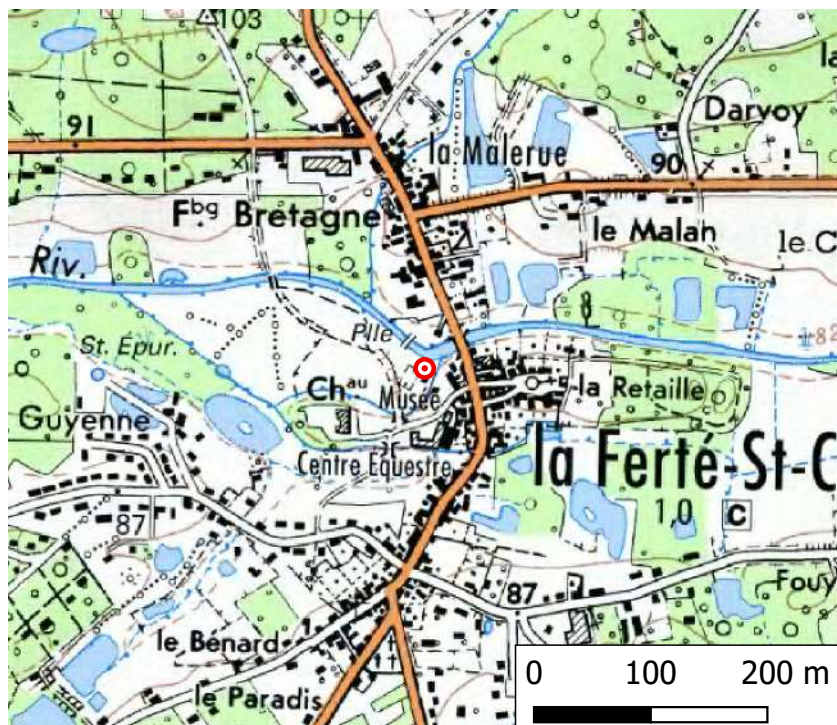


Vue Site




Archives - Source :  
Mairie

**Plan de situation :**



Scan 25® - ©IGN - Reproduction interdite



Bd ortho® 2010 - ©IGN - Reproduction interdite

# Laisse / repère de la crue du **1 / 6 / 2016**

**Date de relevé :**

04/05/2017

**Localisation :**

**Département :** Loir-et-Cher

**Rivière :** Cosson

**Rive :** Droite

**Commune :** La Ferté-Saint-Cyr

**Adresse :**

10 Rue faubourg de Bretagne

**Observation :**

L'eau est montée jusqu'au relief de la gouttière en bas

**Situation Lambert 93 :**

X : 600 344

Y : 6 729 478

**Altitude NGF IGN 69 :**

84.62 m

**Fiabilité :**

Moyenne

Photographie de la laisse / repère de crue :

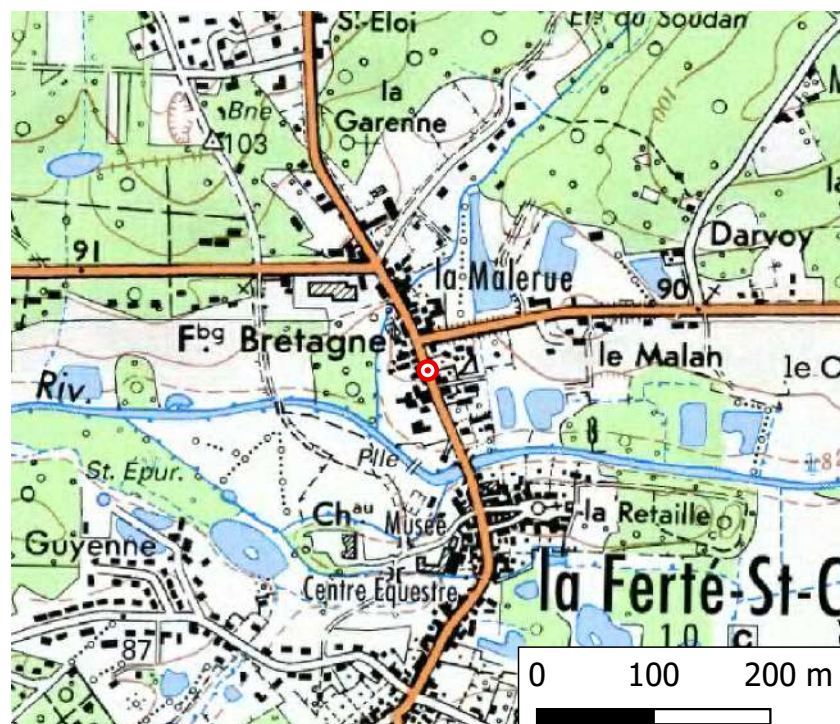


Vue Site




Marque

Plan de situation :



Scan 25® - ©IGN - Reproduction interdite



Bd ortho® 2010 - ©IGN - Reproduction interdite

# Laisse / repère de la crue du **1 / 6 / 2016**

**Date de relevé :**

04/05/2017

**Localisation :**

**Département :** Loir-et-Cher

**Rivière :** Cosson

**Rive :** Droite

**Commune :** La Ferté-Saint-Cyr

**Adresse :**

2 Rue faubourg de Bretagne

**Observation :**

L'eau est montée -15cm sous les briques de la fenêtre de son garage

**Nature du repère :**

Témoignage oral

**Situation Lambert 93 :**

X : 600 330

Y : 6 729 369

**Altitude NGF IGN 69 :**

84.82 m

**Fiabilité :**

Moyenne

Photographie de la laisse / repère de crue :

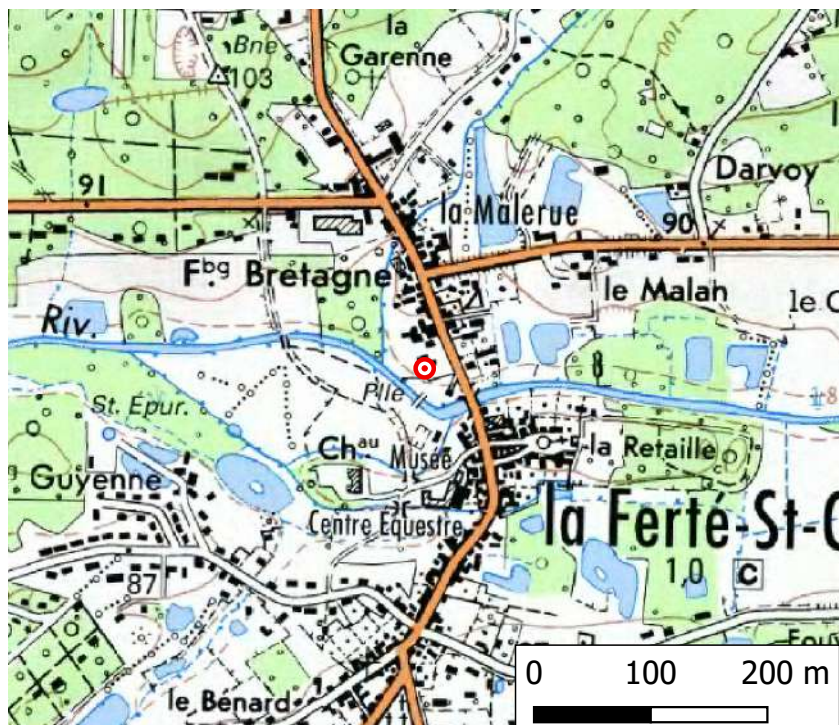


Vue Site




Marque

Plan de situation :



Scan 25® - ©IGN - Reproduction interdite



Bd ortho® 2010 - ©IGN - Reproduction interdite

# Laisse / repère de la crue du **1 / 6 / 2016**

**Date de relevé :**

04/05/2017

**Localisation :**

**Département :** Loir-et-Cher

**Rivière :** Cosson

**Rive :** Droite

**Commune :** La Ferté-Saint-Cyr

**Adresse :**

6 Rue faubourg de Bretagne

**Observation :**

Marque sur mur du garage à +85 cm du sol

**Nature du repère :**

Marque peinture

**Situation Lambert 93 :**

X : 600 329

Y : 6 729 426

**Altitude NGF IGN 69 :**

84.75 m

**Fiabilité :**

Fiable

Photographie de la laisse / repère de crue :



Vue Site



Marque

Plan de situation :



Scan 25® - ©IGN - Reproduction interdite



Bd ortho® 2010 - ©IGN - Reproduction interdite

# Laisse / repère de la crue du **1 / 6 / 2016**

**Date de relevé :**

04/05/2017

**Localisation :**

**Département :** Loir-et-Cher

**Rivière :** Cosson

**Rive :** Gauche

**Commune :** La Ferté-Saint-Cyr

**Adresse :**

10B Route du Bonveau

**Observation :**

Laisse sur les murs du garage

**Situation Lambert 93 :**

X : 600 052

Y : 6 729 009

**Altitude NGF IGN 69 :**

84.73 m

**Fiabilité :**

Fiable

**Nature du repère :**

Marque peinture

Photographie de la laisse / repère de crue :

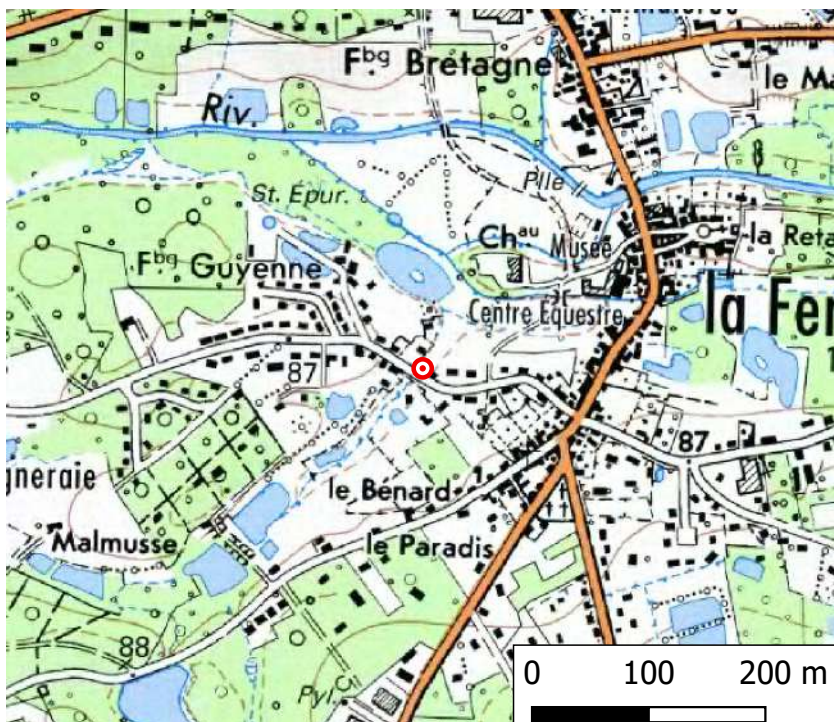


Vue Site




Marque

Plan de situation :



Scan 25® - ©IGN - Reproduction interdite



Bd ortho® 2010 - ©IGN - Reproduction interdite

# Laisse / repère de la crue du **1 / 6 / 2016**

**Date de relevé :**

04/05/2017

**Localisation :**

**Département :** Loir-et-Cher

**Rivière :** Cosson

**Rive :** Gauche

**Commune :** La Ferté-Saint-Cyr

**Adresse :**

6 Impasse du Moulin

**Observation :**

L'eau s'est arrêtée au niveau de son puit à l'arrière de sa cour

**Situation Lambert 93 :**

X : 599 844

Y : 6 729 171

**Altitude NGF IGN 69 :**

84.66 m

**Fiabilité :**

Fiable

Photographie de la laisse / repère de crue :

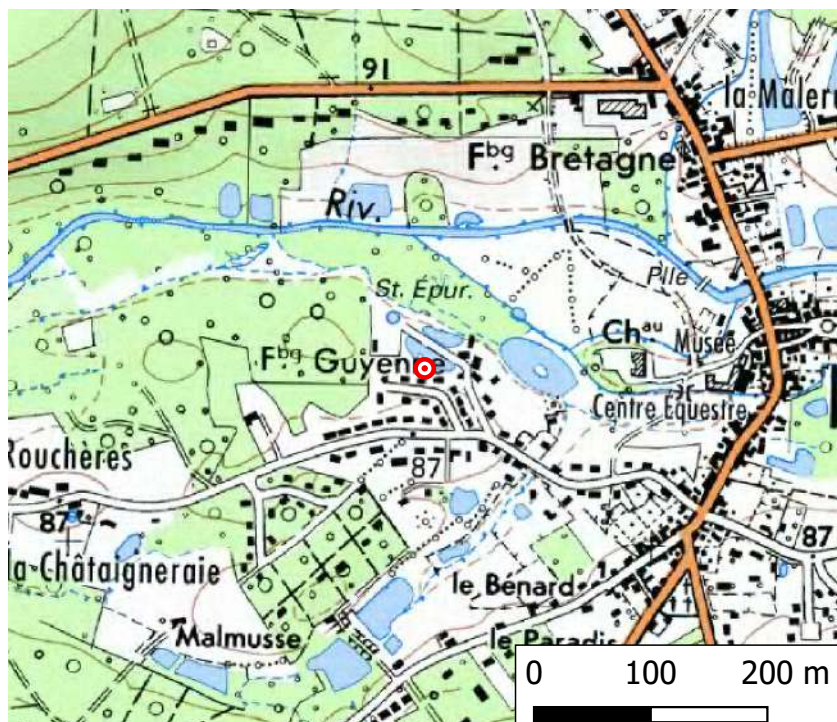


Vue Site



Marque

Plan de situation :



Scan 25® - ©IGN - Reproduction interdite



Bd ortho® 2010 - ©IGN - Reproduction interdite

# Laisse / repère de la crue du **1 / 6 / 2016**

**Date de relevé :**

04/05/2017

**Localisation :**

**Département :** Loir-et-Cher

**Rivière :** Cosson

**Rive :** Gauche

**Commune :** La Ferté-Saint-Cyr

**Adresse :**

Impasse du moulin

**Observation :**

L'eau est montée à +1m du trottoir d'après les riverains

**Situation Lambert 93 :**

X : 599 811

Y : 6 729 120

**Altitude NGF IGN 69 :**

84.64 m

**Fiabilité :**

Fiable

Photographie de la laisse / repère de crue :

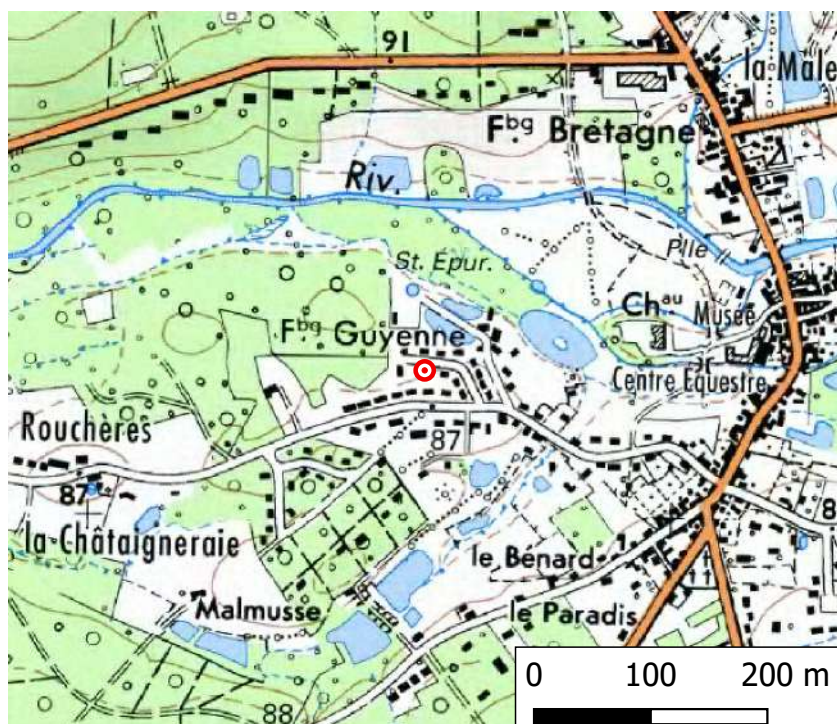


Vue Site




Marque

Plan de situation :



Scan 25® - ©IGN - Reproduction interdite



Bd ortho® 2010 - ©IGN - Reproduction interdite



# Laisse / repère de la crue du **1 / 6 / 2016**

**Date de relevé :**

04/05/2017

**Localisation :**

**Département :** Loir-et-Cher

**Rivière :** Cosson

**Rive :** Gauche

**Commune :** La Ferté-Saint-Cyr

**Adresse :**

74 Route du Bonveau

**Observation :**

La trace indiquant la montée maximale des eaux est visible sur la façade de la piscine en plastique, zone délimitée par la propreté

**Nature du repère :**

Laisse

**Situation Lambert 93 :**

X : 599 104

Y : 6 728 996

**Altitude NGF IGN 69 :**

84.5 m

**Fiabilité :**

Fiable

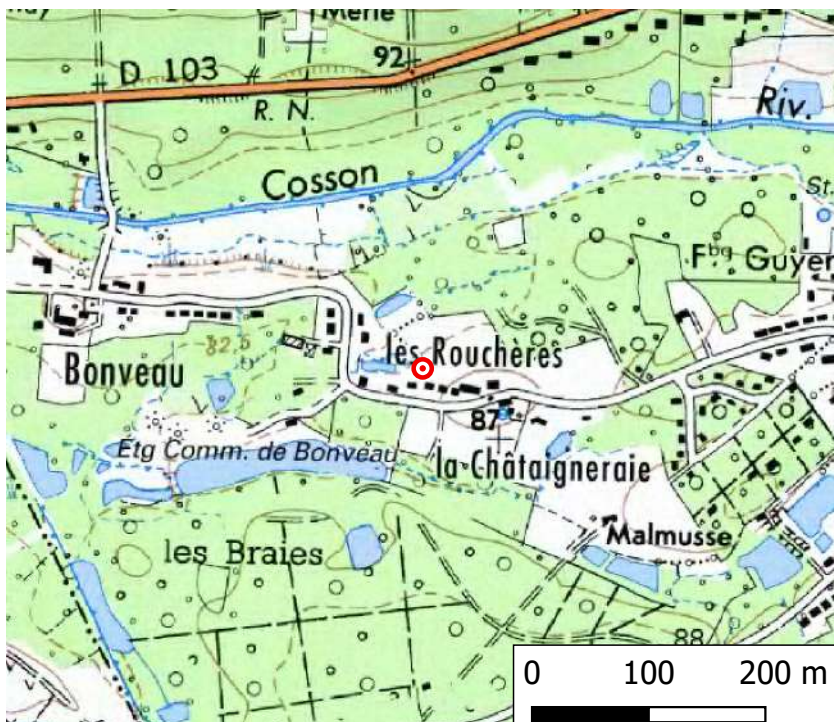
Photographie de la laisse / repère de crue :



Vue Site

Marque

Plan de situation :



Scan 25® - ©IGN - Reproduction interdite

Bd ortho® 2010 - ©IGN - Reproduction interdite

# Laisse / repère de la crue du **1 / 6 / 2016**

**Date de relevé :**

04/05/2017

**Localisation :**

**Département :** Loir-et-Cher

**Rivière :** Cosson

**Rive :** Gauche

**Commune :** La Ferté-Saint-Cyr

**Adresse :**

74 Route du Bonveau

**Observation :**

L'eau recouvrait la terrasse du SPA et s'arrêtait au niveau du bois

**Situation Lambert 93 :**

X : 599 077

Y : 6 728 976

**Altitude NGF IGN 69 :**

83.98 m

**Fiabilité :**

Fiable

Photographie de la laisse / repère de crue :

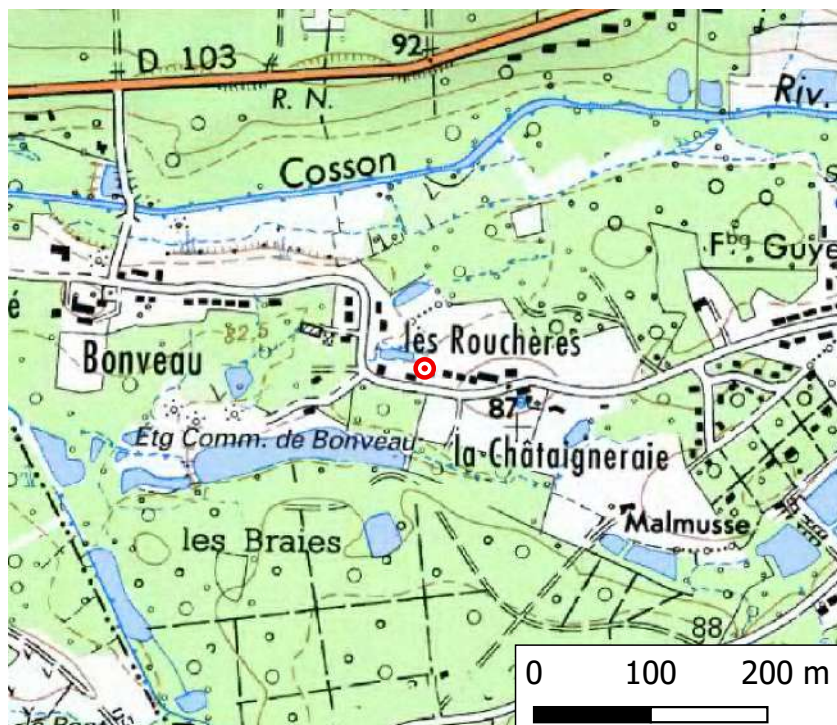


Vue Site




Marque

Plan de situation :



Scan 25® - ©IGN - Reproduction interdite



Bd ortho® 2010 - ©IGN - Reproduction interdite

# Laisse / repère de la crue du **1 / 6 / 2016**

**Date de relevé :**

04/05/2017

**Localisation :**

**Département :** Loir-et-Cher

**Rivière :** Cosson

**Rive :** Gauche

**Commune :** La Ferté-Saint-Cyr

**Adresse :**

80 Route du Bonveau

**Observation :**

Marque sur le pot de fleurs qui n'a pas bougé depuis la crue

**Nature du repère :**

Témoignage oral

**Situation Lambert 93 :**

X : 599 020

Y : 6 729 053

**Altitude NGF IGN 69 :**

83.92 m

**Fiabilité :**

Fiable

Photographie de la laisse / repère de crue :

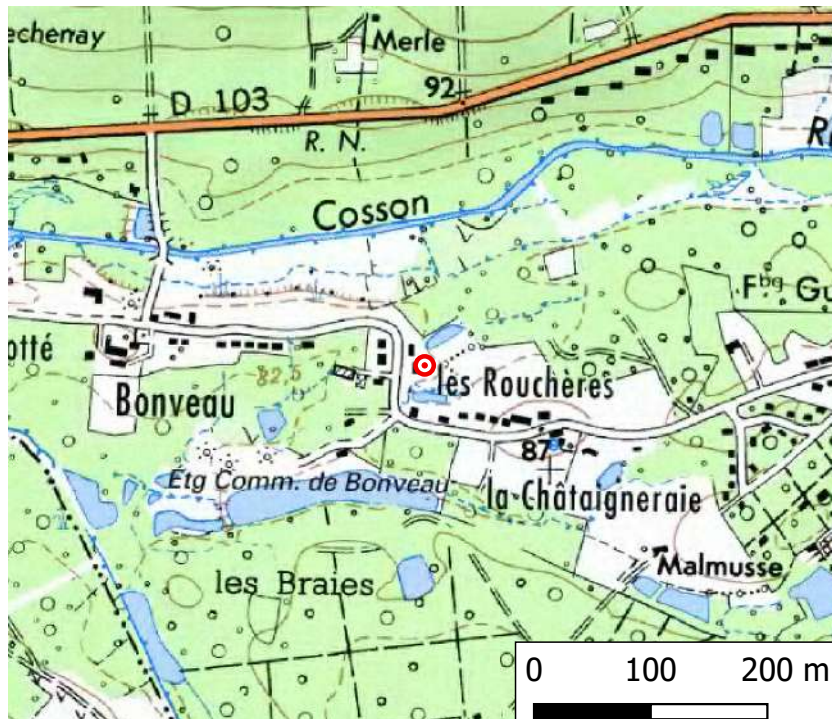


Vue Site



Marque

Plan de situation :



Scan 25® - ©IGN - Reproduction interdite



Bd ortho® 2010 - ©IGN - Reproduction interdite

# Laisse / repère de la crue du **1 / 6 / 2016**

**Date de relevé :**

04/05/2017

**Localisation :**

**Département :** Loir-et-Cher

**Rivière :** Cosson

**Rive :** Gauche

**Commune :** Crouy-sur-Cosson

**Adresse :**

Lieu-dit - Moulin - 3 Route  
Cordellerie

**Observation :**

Trace du niveau d'eau sur l'extérieur  
de la maison

**Nature du repère :**

Témoignage oral

**Situation Lambert 93 :**

X : 596 176

Y : 6 728 653

**Altitude NGF IGN 69 :**

82.79 m

**Fiabilité :**

Fiable

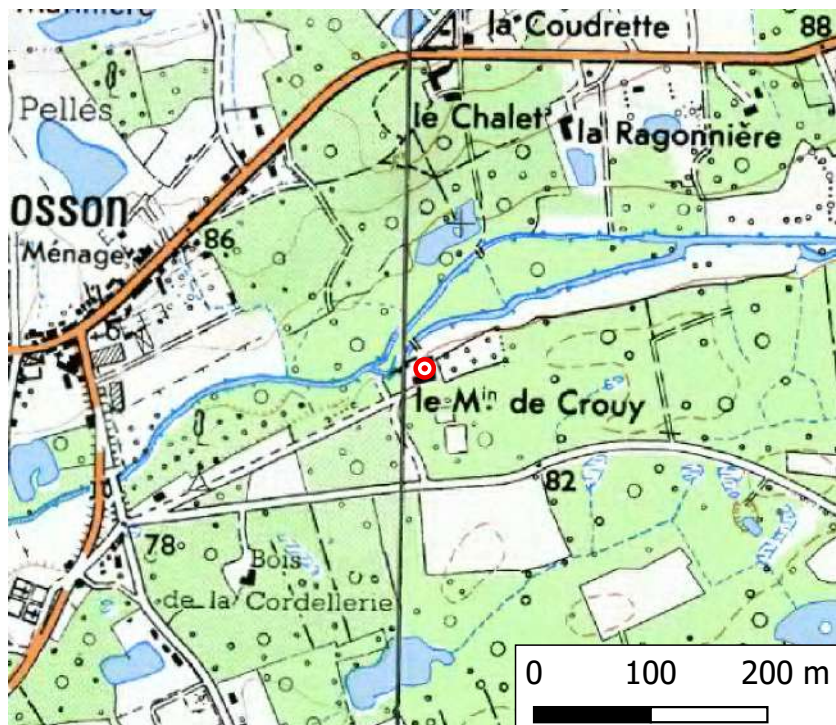
Photographie de la laisse / repère de crue :



Vue Site

Marque

Plan de situation :



Scan 25® - ©IGN - Reproduction interdite

Bd ortho® 2010 - ©IGN - Reproduction interdite

# Laisse / repère de la crue du **1 / 6 / 2016**

**Date de relevé :**

04/05/2017

**Localisation :**

**Département :** Loir-et-Cher  
**Rivière :** Cosson  
**Rive :** Gauche  
**Commune :** Crouy-sur-Cosson  
**Adresse :**

**Observation :**

L'eau se trouvait +10cm au dessus de la première brique de l'ancien moulin

**Situation Lambert 93 :**

X : 596 154  
Y : 6 728 655

**Altitude NGF IGN 69 :**

82.42 m

**Nature du repère :**

Témoignage oral

**Fiabilité :**

Fiable

Photographie de la laisse / repère de crue :

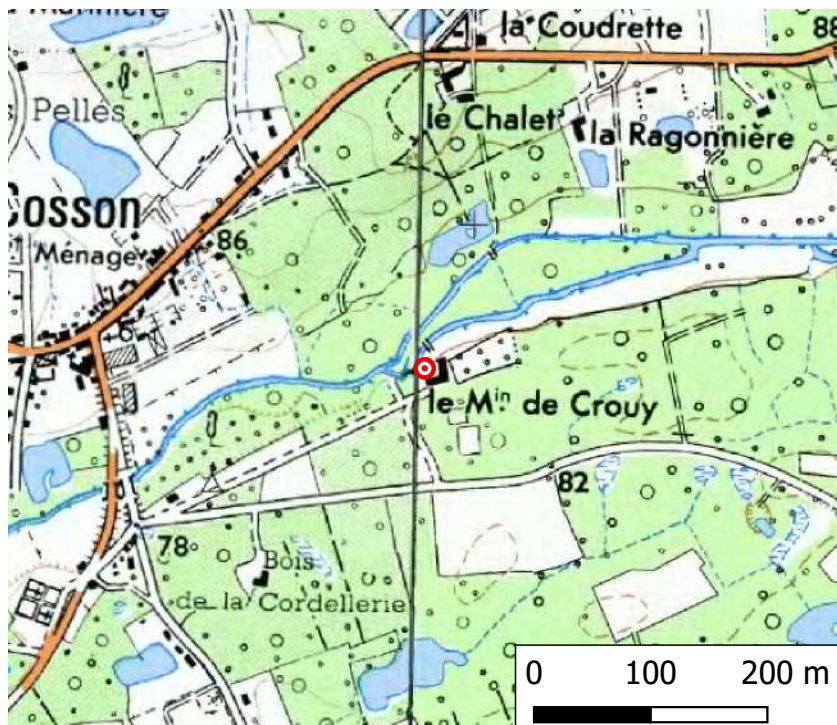


Vue Site




Marque

Plan de situation :



Scan 25® - ©IGN - Reproduction interdite



Bd ortho® 2010 - ©IGN - Reproduction interdite

Laisse / repère de la crue du **1 / 6 / 2016**

**Date de relevé :**

04/05/2017

**Localisation :**

**Département :** Loir-et-Cher

**Rivière :** Cosson

**Rive :** Gauche

**Commune :** Crouy-sur-Cosson

**Adresse :**

Lieu-dit - Moulin - 3 Route

Cordellerie

**Observation :**

L'eau recouvrait le barbecue en brique rouge dans la cour

**Nature du repère :**

Repère de crue

**Situation Lambert 93 :**

X : 596 130

Y : 6 728 632

**Altitude NGF IGN 69 :**

81.62 m

**Fiabilité :**

Moyenne


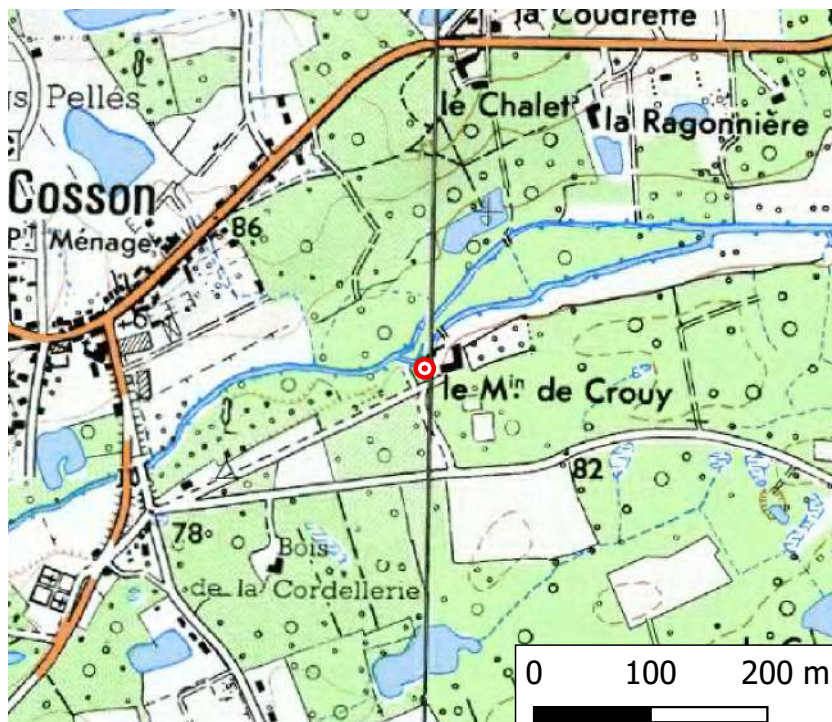
Photographie de la laisse / repère de crue :



Vue Site

Marque

Plan de situation :



Scan 25® - ©IGN - Reproduction interdite

Bd ortho® 2010 - ©IGN - Reproduction interdite

# Laisse / repère de la crue du **1 / 6 / 2016**

**Date de relevé :**

05/05/2017

**Localisation :**

**Département :** Loir-et-Cher

**Rivière :** Cosson

**Rive :** Droite

**Commune :** Crouy-sur-Cosson

**Adresse :**

Pépinière – 2 Route de Thoury

**Observation :**

La trace du niveau d'eau est visible sur le mur du hangar

**Nature du repère :**

Marque peinture

**Situation Lambert 93 :**

X : 595 633

Y : 6 728 639

**Altitude NGF IGN 69 :**

82.26 m

**Fiabilité :**

Fiable

Photographie de la laisse / repère de crue :




Vue Site

Marque

Plan de situation :



Scan 25® - ©IGN - Reproduction interdite



Bd ortho® 2010 - ©IGN - Reproduction interdite

# Laisse / repère de la crue du **1 / 6 / 2016**

**Date de relevé :**

05/05/2017

**Localisation :**

**Département :** Loir-et-Cher

**Rivière :** Cosson

**Rive :** Gauche

**Commune :** Thoury

**Adresse :**

Lieu-dit - Le Château de Toury

**Observation :**

Le propriétaire s'est fait un repère avec les tuiles rouges dans le mur (3ème tas de tuile et 3ème tuile)

**Nature du repère :**

Témoignage oral

**Situation Lambert 93 :**

X : 594 191

Y : 6 727 347

**Altitude NGF IGN 69 :**

81.11 m

**Fiabilité :**

Fiable

Photographie de la laisse / repère de crue :

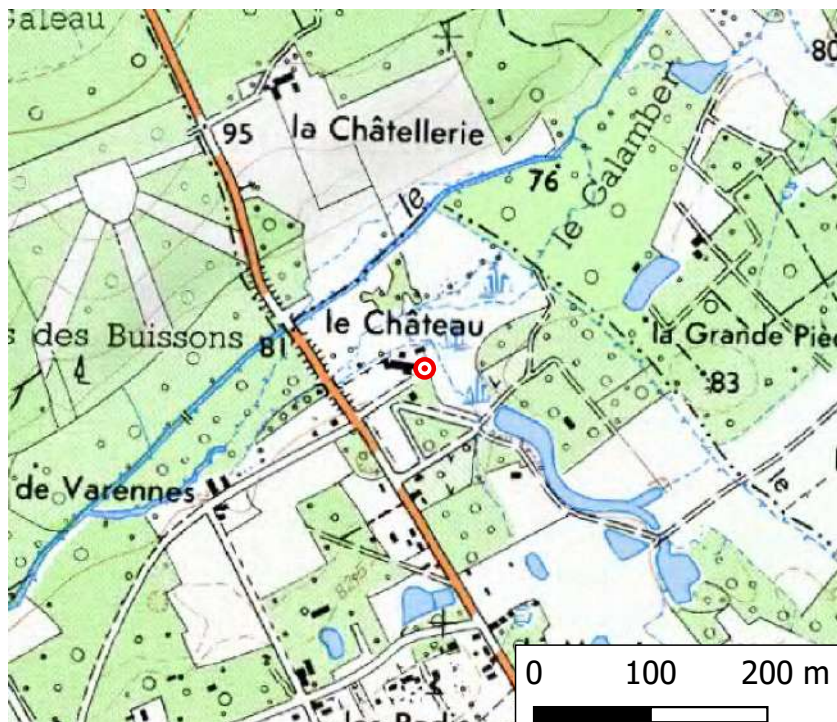


Vue Site




Marque

Plan de situation :



Scan 25® - ©IGN - Reproduction interdite



Bd ortho® 2010 - ©IGN - Reproduction interdite



# Laisse / repère de la crue du **1 / 6 / 2016**

**Date de relevé :**

05/05/2017

**Localisation :**

**Département :** Loir-et-Cher

**Rivière :** Cosson

**Rive :** Gauche

**Commune :** Thoury

**Adresse :**

14 Route de Rude Quenouille

**Observation :**

L'eau se trouvait sur le trait blanc entre la 3ème et 4ème brique de la porte d'entrée

**Nature du repère :**

Témoignage oral

**Situation Lambert 93 :**

X : 593 422

Y : 6 726 491

**Altitude NGF IGN 69 :**

80.14 m

**Fiabilité :**

Moyenne

Photographie de la laisse / repère de crue :

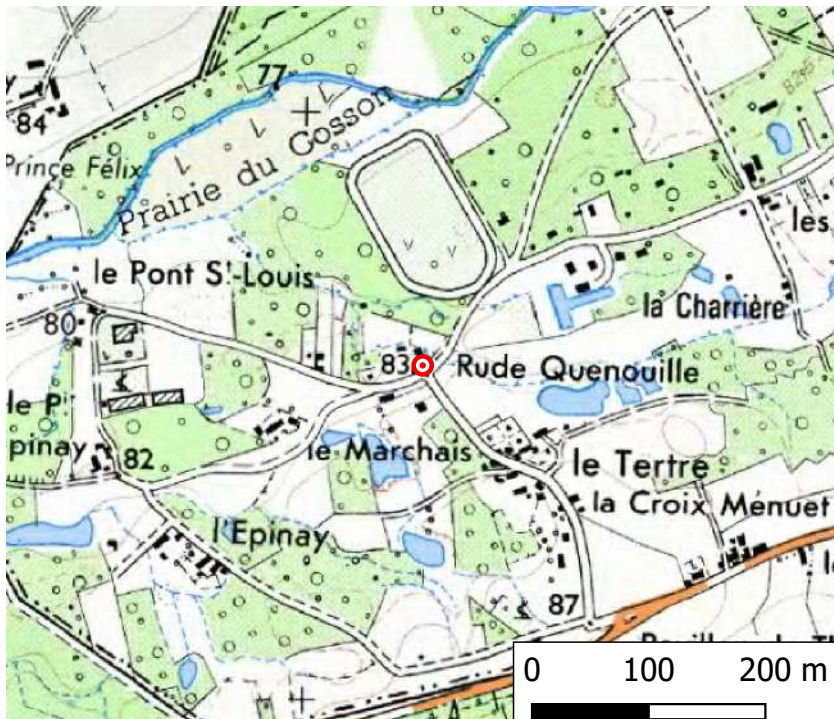


Vue Site



Marque

Plan de situation :



Scan 25® - ©IGN - Reproduction interdite



Bd ortho® 2010 - ©IGN - Reproduction interdite

# Laisse / repère de la crue du **1 / 6 / 2016**

**Date de relevé :**

05/05/2017

**Localisation :**

**Département :** Loir-et-Cher

**Rivière :** Cosson

**Rive :** Gauche

**Commune :** Thoury

**Adresse :**

Pépinière – 25 Route de Rude

Quenouille

**Observation :**

Arroseur du champ sous l'eau

**Nature du repère :**

Témoignage oral

**Situation Lambert 93 :**

X : 592 950

Y : 6 726 661

**Altitude NGF IGN 69 :**

79.75 m

**Fiabilité :**

Fiable

Photographie de la laisse / repère de crue :

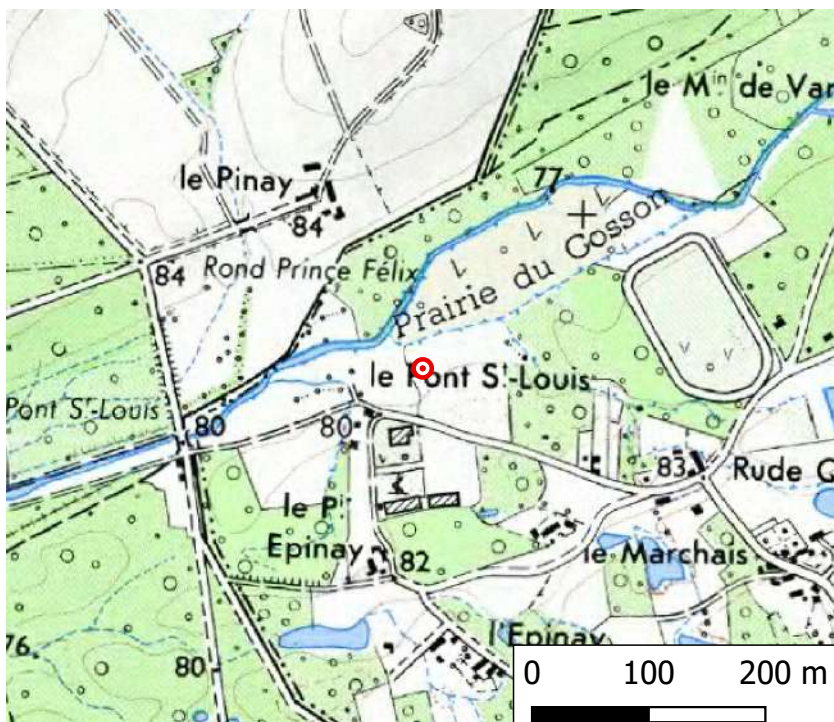


Vue Site




Marque

Plan de situation :



Scan 25® - ©IGN - Reproduction interdite



Bd ortho® 2010 - ©IGN - Reproduction interdite

# Laisse / repère de la crue du **1 / 6 / 2016**

**Date de relevé :**

05/05/2017

**Localisation :**

**Département :** Loir-et-Cher

**Rivière :** Cosson

**Rive :** Gauche

**Commune :** Thoury

**Adresse :**

Pépinière – 25 Route de Rude  
Quenouille

**Observation :**

L'eau est montée jusqu'au milieu du  
chemin entre les deux champs

**Nature du repère :**

Témoignage oral

**Situation Lambert 93 :**

X : 592 940

Y : 6 726 624

**Altitude NGF IGN 69 :**

79.89 m

**Fiabilité :**

Moyenne

Photographie de la laisse / repère de crue :

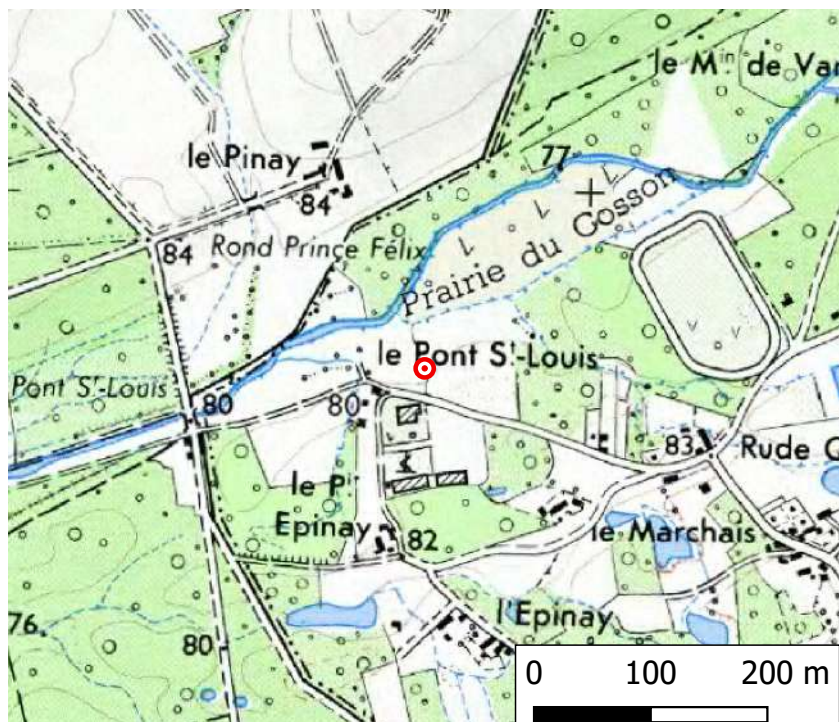


Vue Site




Marque

Plan de situation :



Scan 25® - ©IGN - Reproduction interdite



Bd ortho® 2010 - ©IGN - Reproduction interdite

# Laisse / repère de la crue du **2 / 6 / 2016**

**Date de relevé :**

24/05/2017

**Localisation :**

**Département :** Loir-et-Cher

**Rivière :** Cosson

**Rive :** Gauche

**Commune :** Chambord

**Adresse :**

Cours – Château de Chambord

**Observation :**

Données mesurées pour les besoins d'une étude hydrogéologique du château de Chambord

**Nature du repère :**

Etude hydrogéologique

**Situation Lambert 93 :**

X : 588 428

Y : 6 725 124

**Altitude NGF IGN 69 :**

77.61 m

**Fiabilité :**

Fiable

Photographie de la laisse / repère de crue :

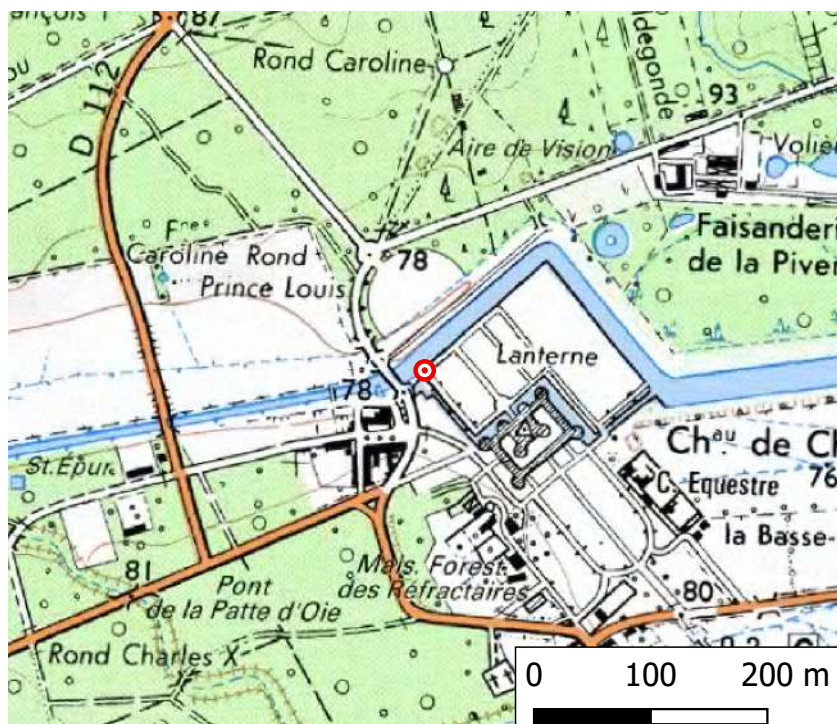


Vue Site




Marque

Plan de situation :



Scan 25® - ©IGN - Reproduction interdite



Bd ortho® 2010 - ©IGN - Reproduction interdite

# Laisse / repère de la crue du **2 / 6 / 2016**

**Date de relevé :**

05/05/2017

**Localisation :**

**Département :** Loir-et-Cher

**Rivière :** Cosson

**Rive :** Gauche

**Commune :** Chambord

**Adresse :**

Cours – Château de Chambord

**Observation :**

L'eau a marqué les craies à l'amont du pont où il y a des locations de bateaux

**Nature du repère :**

Laisse

**Situation Lambert 93 :**

X : 588 406

Y : 6 725 108

**Altitude NGF IGN 69 :**

77.16 m


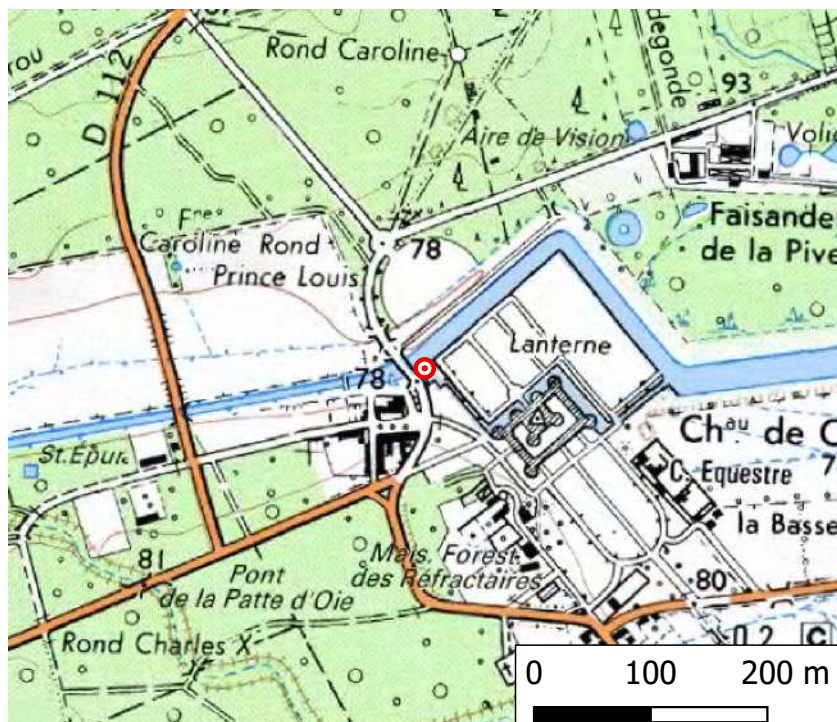
**Fiabilité :**

Fiable

Photographie de la laisse / repère de crue :



Plan de situation :



Scan 25® - ©IGN - Reproduction interdite

Bd ortho® 2010 - ©IGN - Reproduction interdite

# Laisse / repère de la crue du **2 / 6 / 2016**

**Date de relevé :**

05/05/2017

**Localisation :**

**Département :** Loir-et-Cher

**Rivière :** Cosson

**Rive :** Gauche

**Commune :** Chambord

**Adresse :**

Pont – Jardin de chambord

**Observation :**

Le directeur nous a montré les niveaux d'eau à l'aval du pont du château

**Situation Lambert 93 :**

X : 588 387

Y : 6 725 093

**Altitude NGF IGN 69 :**

77.46 m

**Fiabilité :**

Fiable

Photographie de la laisse / repère de crue :

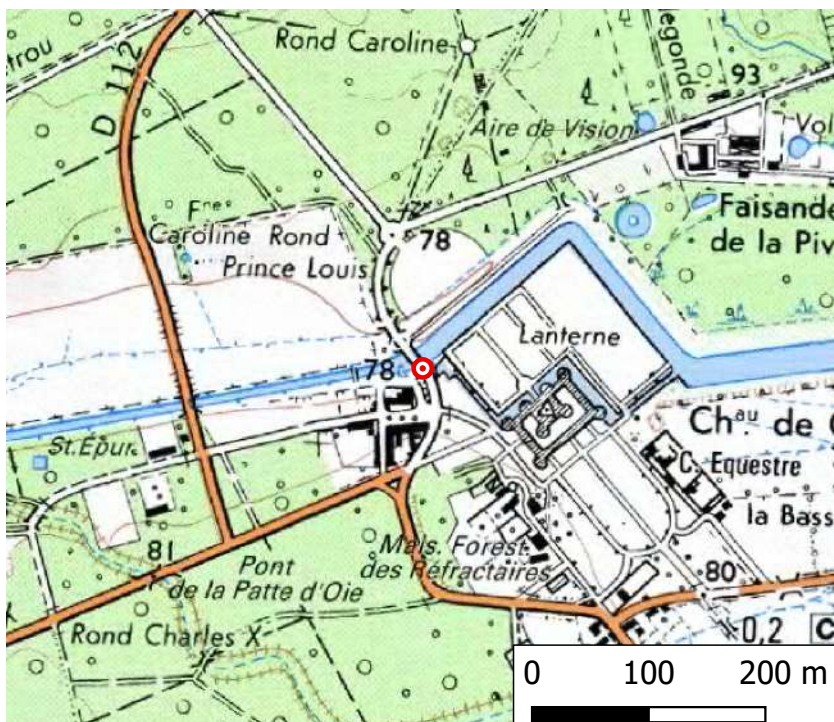


Vue Site




Marque

Plan de situation :



Scan 25® - ©IGN - Reproduction interdite



Bd ortho® 2010 - ©IGN - Reproduction interdite

# Laisse / repère de la crue du **2 / 6 / 2016**

**Date de relevé :**

05/05/2017

**Localisation :**

**Département :** Loir-et-Cher

**Rivière :** Cosson

**Rive :** Gauche

**Commune :** Huisseau-sur-Cosson

**Adresse :**

1 Chemin de la Fontaine

**Observation :**

La mairie est venu faire un trait sur le mur du portail pour indiquer le maximum

**Nature du repère :**

Marque peinture

**Situation Lambert 93 :**

X : 585 373

Y : 6 723 587

**Altitude NGF IGN 69 :**

76.81 m

**Fiabilité :**

Fiable

Photographie de la laisse / repère de crue :

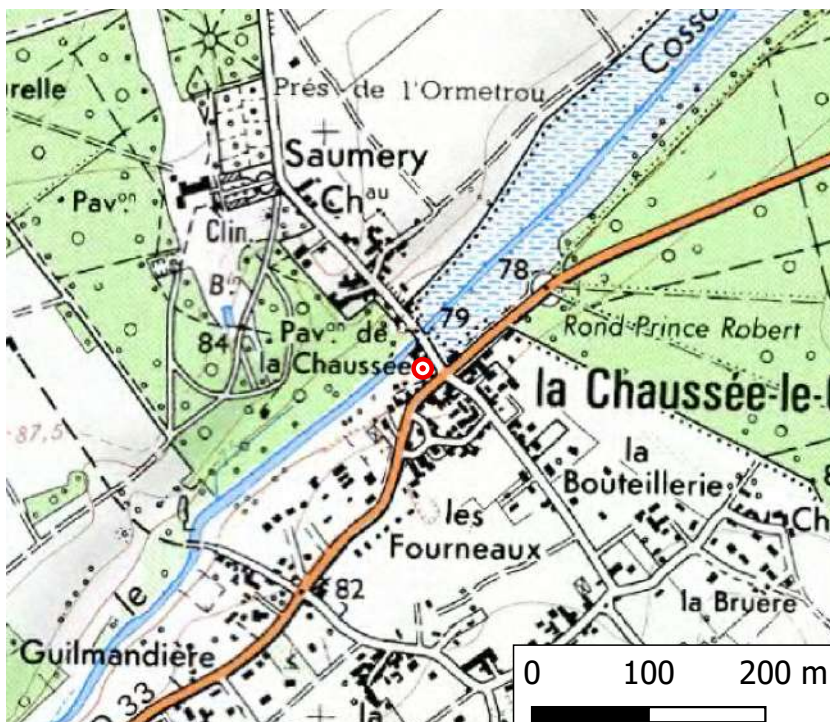


Vue Site



Marque

Plan de situation :



Scan 25® - ©IGN - Reproduction interdite



Bd ortho® 2010 - ©IGN - Reproduction interdite

# Laisse / repère de la crue du **2 / 6 / 2016**

**Date de relevé :**

05/05/2017

**Localisation :**

**Département :** Loir-et-Cher

**Rivière :** Cosson

**Rive :** Gauche

**Commune :** Huisseau-sur-Cosson

**Adresse :**

378 route de Chambord

**Observation :**

L'eau s'est arrêtée au niveau du poteau de la clôture grillagée

**Nature du repère :**

Témoignage oral

**Situation Lambert 93 :**

X : 585 171

Y : 6 723 413

**Altitude NGF IGN 69 :**

77.08 m

**Fiabilité :**

Fiable

Photographie de la laisse / repère de crue :

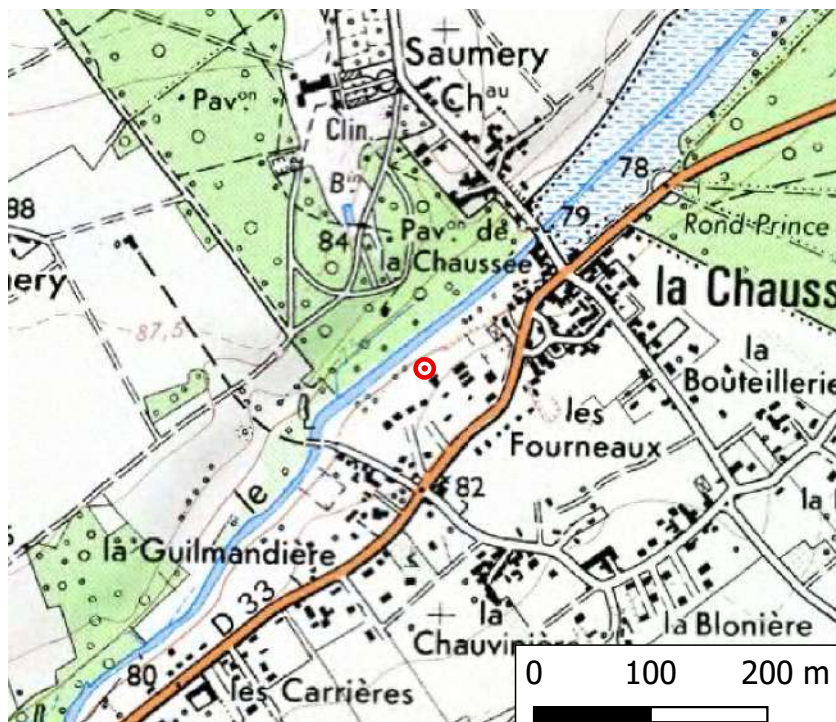


Vue Site



Marque

Plan de situation :



Scan 25® - ©IGN - Reproduction interdite



Bd ortho® 2010 - ©IGN - Reproduction interdite



# Laisse / repère de la crue du **2 / 6 / 2016**

**Date de relevé :**

05/05/2017

**Localisation :**

**Département :** Loir-et-Cher

**Rivière :** Cosson

**Rive :** Gauche

**Commune :** Huisseau-sur-Cosson

**Adresse :**

341 route de Chambord

**Observation :**

L'eau s'est arrêtée +2 m avant la porte du garage à la délimitation entre les pierres claires et les sombres

**Nature du repère :**

Témoignage oral

**Situation Lambert 93 :**

X : 584 781

Y : 6 722 944

**Altitude NGF IGN 69 :**

76.54 m


**Fiabilité :**

Fiable

Photographie de la laisse / repère de crue :

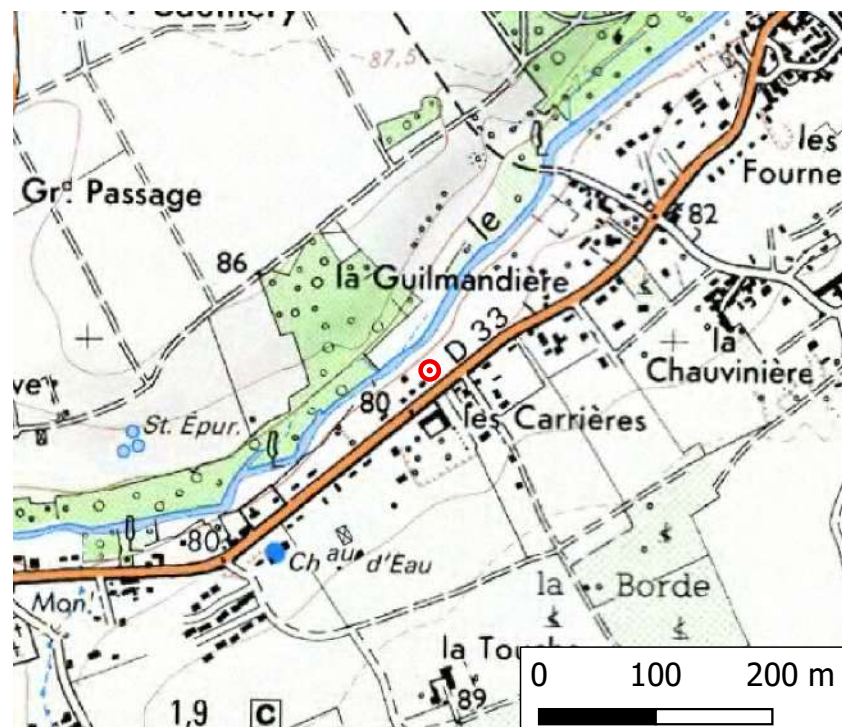


Vue Site




Marque

Plan de situation :



Scan 25® - ©IGN - Reproduction interdite



Bd ortho® 2010 - ©IGN - Reproduction interdite

# Laisse / repère de la crue du **2 / 6 / 2016**

**Date de relevé :**

05/05/2017

**Localisation :**

**Département :** Loir-et-Cher

**Rivière :** Cosson

**Rive :** Gauche

**Commune :** Huisseau-sur-Cosson

**Adresse :**

307 route de Chambord

**Observation :**

L'eau a inondé partiellement le jardin

**Nature du repère :**

Témoignage oral

**Situation Lambert 93 :**

X : 584 401

Y : 6 722 664

**Altitude NGF IGN 69 :**

76.4 m

**Fiabilité :**

Moyenne

Photographie de la laisse / repère de crue :



Vue Site



Marque

Plan de situation :



Scan 25® - ©IGN - Reproduction interdite



Bd ortho® 2010 - ©IGN - Reproduction interdite

# Laisse / repère de la crue du **2 / 6 / 2016**

**Date de relevé :**

15/05/2017

**Localisation :**

**Département :** Loir-et-Cher

**Rivière :** Cosson

**Rive :** Gauche

**Commune :** Huisseau-sur-Cosson

**Adresse :**

289 route de Chambord

**Observation :**

L'eau est montée jusqu'en haut de la poutre en bois du garage

**Nature du repère :**

Témoignage oral

**Situation Lambert 93 :**

X : 584 112

Y : 6 722 623

**Altitude NGF IGN 69 :**

76.38 m

**Fiabilité :**

Fiable

Photographie de la laisse / repère de crue :



Vue Site




Marque

Plan de situation :



Scan 25® - ©IGN - Reproduction interdite



Bd ortho® 2010 - ©IGN - Reproduction interdite

# Laisse / repère de la crue du **2 / 6 / 2016**

**Date de relevé :**

15/05/2017

**Localisation :**

**Département :** Loir-et-Cher

**Rivière :** Cosson

**Rive :** Gauche

**Commune :** Huisseau-sur-Cosson

**Adresse :**

287 route de Chambord

**Observation :**

L'eau s'est arrêtée sous l'attache de la gouttière, coté droit de la maison quand on regarde le Cosson, à +223 cm du sol

**Nature du repère :**

Laisse

**Situation Lambert 93 :**

X : 584 085

Y : 6 722 628

**Altitude NGF IGN 69 :**

76.82 m

**Fiabilité :**

Fiable

Photographie de la laisse / repère de crue :

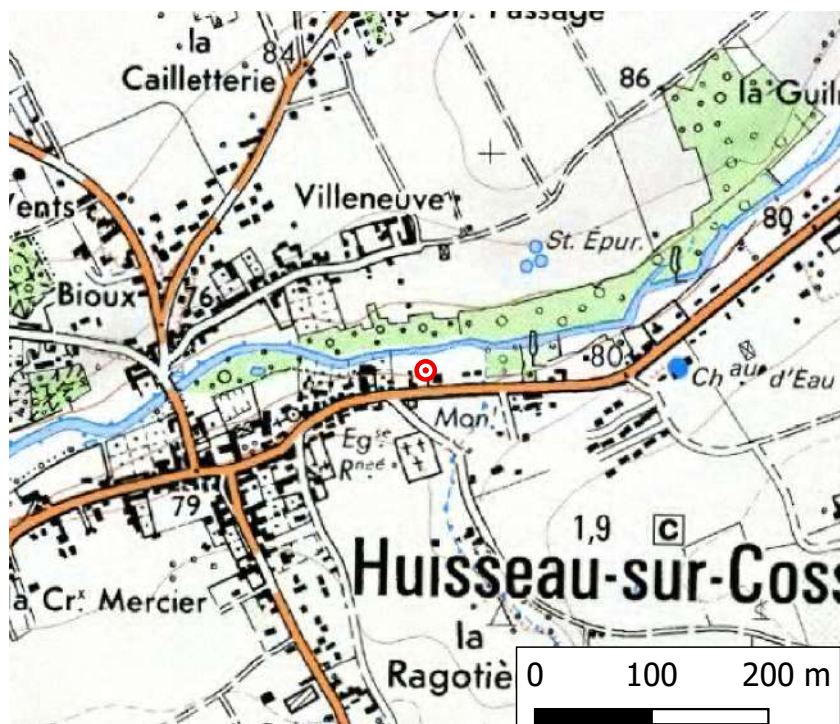


Vue Site




Marque

Plan de situation :



Scan 25® - ©IGN - Reproduction interdite



Bd ortho® 2010 - ©IGN - Reproduction interdite

# Laisse / repère de la crue du **2 / 6 / 2016**

**Date de relevé :**

15/05/2017

**Localisation :**

**Département :** Loir-et-Cher

**Rivière :** Cosson

**Rive :** Gauche

**Commune :** Huisseau-sur-Cosson

**Adresse :**

Atelier de la mairie – 281 route de Chambord

**Observation :**

Marque sur mur de l'atelier du fond tracé par agent de la ville

**Nature du repère :**

Témoignage oral

**Situation Lambert 93 :**

X : 584 000

Y : 6 722 603

**Altitude NGF IGN 69 :**

76.33 m

**Fiabilité :**

Fiable

Photographie de la laisse / repère de crue :



Vue Site



Marque

Plan de situation :



Scan 25® - ©IGN - Reproduction interdite



Bd ortho® 2010 - ©IGN - Reproduction interdite

# Laisse / repère de la crue du **2 / 6 / 2016**

**Date de relevé :**

15/05/2017

**Localisation :**

**Département :** Loir-et-Cher

**Rivière :** Cosson

**Rive :** Droite

**Commune :** Huisseau-sur-Cosson

**Adresse :**

10 rue de Villeneuve

**Observation :**

L'eau a atteint le petit piquet en bois en face de l'arbre couvert de lierre

**Nature du repère :**

Témoignage oral

**Situation Lambert 93 :**

X : 583 902

Y : 6 722 745

**Altitude NGF IGN 69 :**

76.57 m

**Fiabilité :**

Fiable

Photographie de la laisse / repère de crue :



Vue Site




Marque

Plan de situation :



Scan 25® - ©IGN - Reproduction interdite



Bd ortho® 2010 - ©IGN - Reproduction interdite

# Laisse / repère de la crue du **2 / 6 / 2016**

**Date de relevé :**

15/05/2017

**Localisation :**

**Département :** Loir-et-Cher

**Rivière :** Cosson

**Rive :** Droite

**Commune :** Huisseau-sur-Cosson

**Adresse :**

4 rue de Villeneuve

**Observation :**

L'eau est montée jusqu'à la première marche de la terrasse à l'arrière de la maison

**Nature du repère :**

Témoignage oral

**Situation Lambert 93 :**

X : 583 792

Y : 6 722 718

**Altitude NGF IGN 69 :**

76.16 m

**Fiabilité :**

Fiable

Photographie de la laisse / repère de crue :

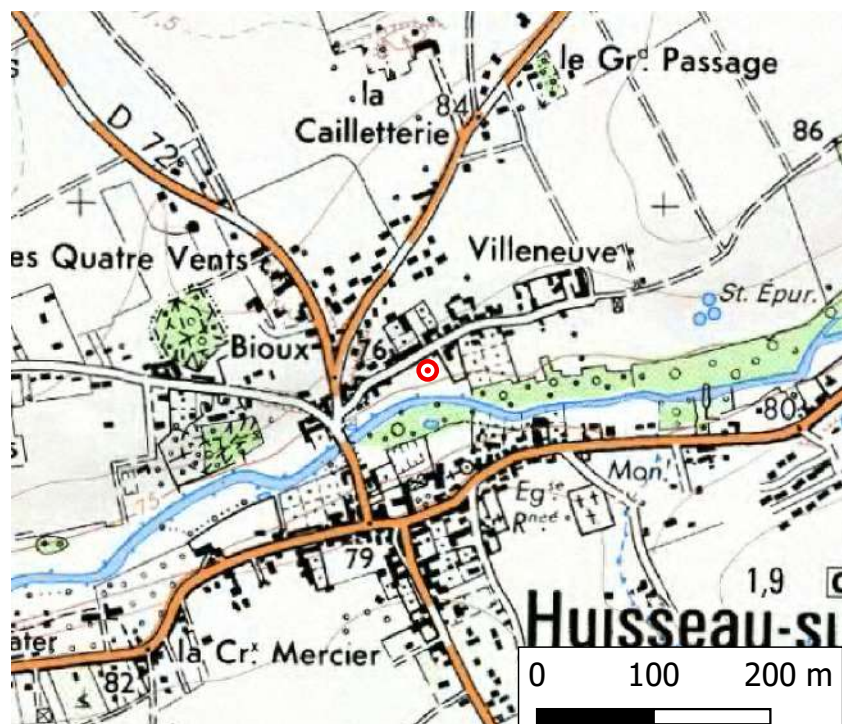


Vue Site



Marque

Plan de situation :



Scan 25® - ©IGN - Reproduction interdite



Bd ortho® 2010 - ©IGN - Reproduction interdite

# Laisse / repère de la crue du **2 / 6 / 2016**

**Date de relevé :**

15/05/2017

**Localisation :**

**Département :** Loir-et-Cher

**Rivière :** Cosson

**Rive :** Gauche

**Commune :** Huisseau-sur-Cosson

**Adresse :**

8 rue du Pont

**Observation :**

Laisse sur le mur de la permanence de l'infirmier à +187 cm

**Nature du repère :**

Laisse

**Situation Lambert 93 :**

X : 583 697

Y : 6 722 552

**Altitude NGF IGN 69 :**

76.46 m

**Fiabilité :**

Fiable

Photographie de la laisse / repère de crue :

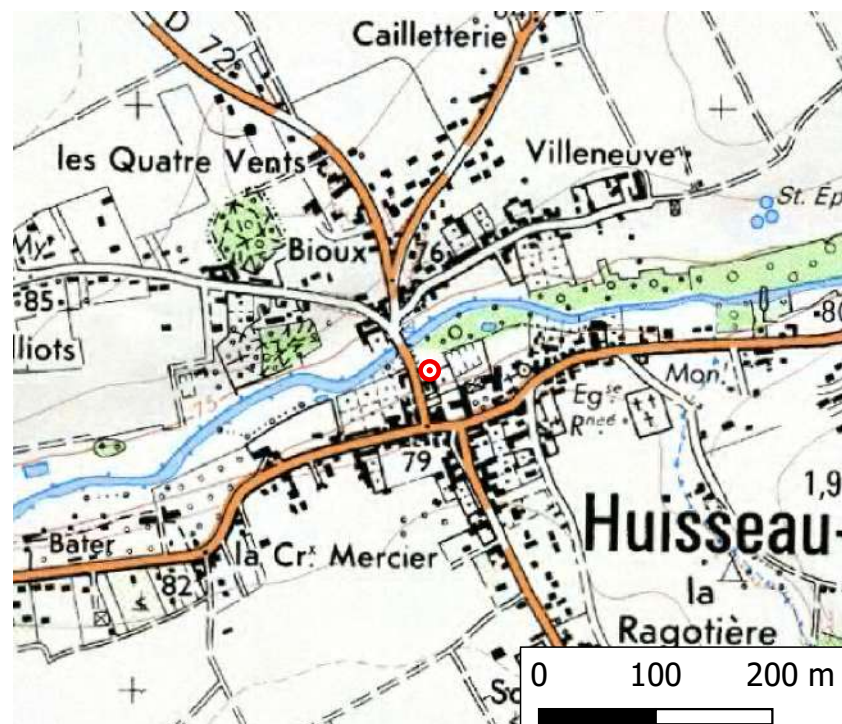


Vue Site




Marque

Plan de situation :



Scan 25® - ©IGN - Reproduction interdite



Bd ortho® 2010 - ©IGN - Reproduction interdite



# Laisse / repère de la crue du **2 / 6 / 2016**

**Date de relevé :**

15/05/2017

**Localisation :**

**Département :** Loir-et-Cher

**Rivière :** Cosson

**Rive :** Gauche

**Commune :** Huisseau-sur-Cosson

**Adresse :**

10 rue du Pont

**Observation :**

L'eau est montée +20 cm au dessus de la fenêtre du bas à la limite du surplomb en pierre

**Nature du repère :**

Témoignage oral

**Situation Lambert 93 :**

X : 583 675

Y : 6 722 563

**Altitude NGF IGN 69 :**

76.41 m

**Fiabilité :**

Fiable

Photographie de la laisse / repère de crue :

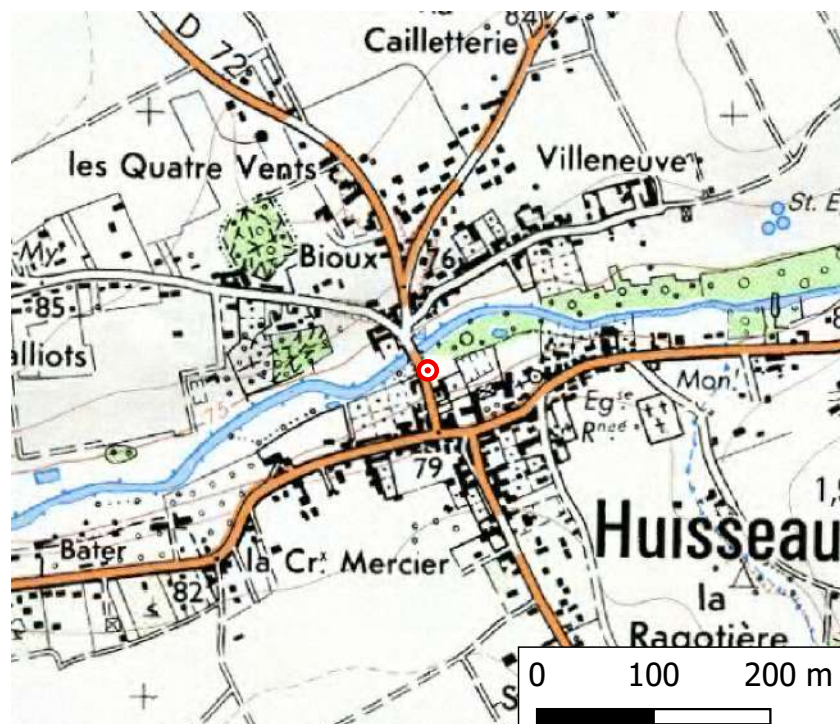


Vue Site




Marque

Plan de situation :



Scan 25® - ©IGN - Reproduction interdite



Bd ortho® 2010 - ©IGN - Reproduction interdite

# Laisse / repère de la crue du **2 / 6 / 2016**

**Date de relevé :**

15/05/2017

**Localisation :**

**Département :** Loir-et-Cher

**Rivière :** Cosson

**Rive :** Droite

**Commune :** Huisseau-sur-Cosson

**Adresse :**

2 rue de Villeneuve

**Observation :**

L'eau a marqué le bois du lavoir collé au Cosson à +405 cm du sol

**Nature du repère :**

Laisse

**Situation Lambert 93 :**

X : 583 664

Y : 6 722 635

**Altitude NGF IGN 69 :**

76.04 m

**Fiabilité :**

Fiable

Photographie de la laisse / repère de crue :

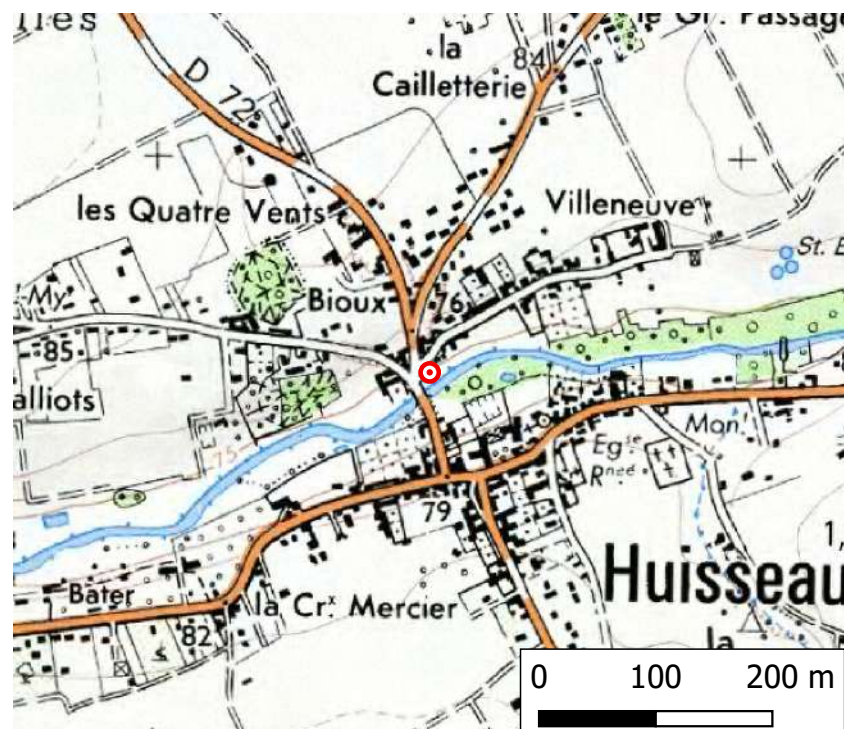


Vue Site




Marque

Plan de situation :



Scan 25® - ©IGN - Reproduction interdite



Bd ortho® 2010 - ©IGN - Reproduction interdite

# Laisse / repère de la crue du **2 / 6 / 2016**

**Date de relevé :**

15/05/2017

**Localisation :**

**Département :** Loir-et-Cher

**Rivière :** Cosson

**Rive :** Droite

**Commune :** Huisseau-sur-Cosson

**Adresse :**

9 rue de Biou

**Observation :**

L'eau est montée à la limite du parapet du pont

**Nature du repère :**

Témoignage oral

**Situation Lambert 93 :**

X : 583 635

Y : 6 722 622

**Altitude NGF IGN 69 :**

76.07 m

**Fiabilité :**

Fiable

Photographie de la laisse / repère de crue :

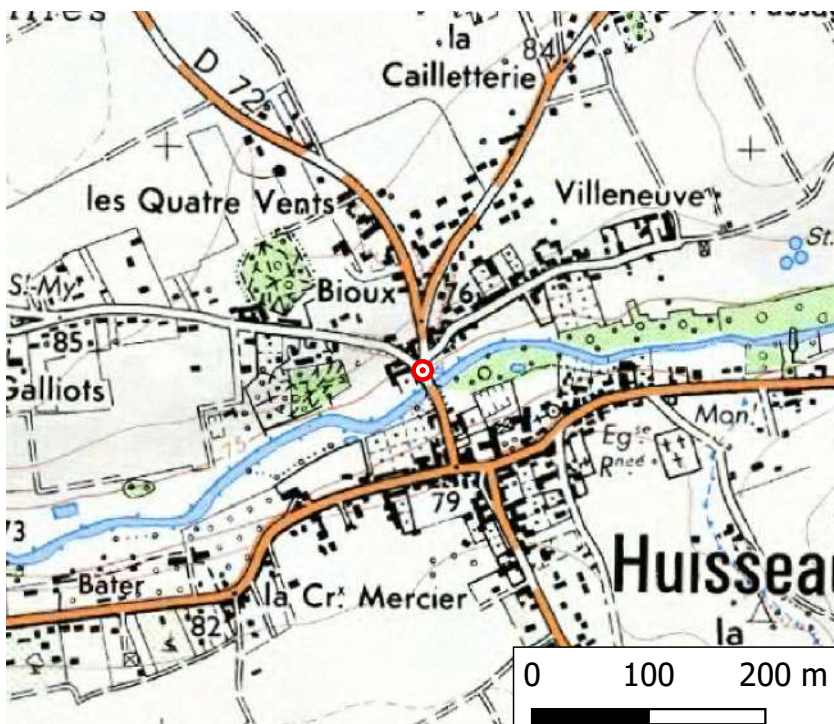


Vue Site



Marque

Plan de situation :



Scan 25® - ©IGN - Reproduction interdite



Bd ortho® 2010 - ©IGN - Reproduction interdite

# Laisse / repère de la crue du **2 / 6 / 2016**

**Date de relevé :**

15/05/2017

**Localisation :**

**Département :** Loir-et-Cher

**Rivière :** Cosson

**Rive :** Droite

**Commune :** Huisseau-sur-Cosson

**Adresse :**

1 rue de Villeneuve

**Observation :**

Marque niveau d'eau sur la porte du garage rouge à +190 cm du sol

**Nature du repère :**

Marque peinture

**Situation Lambert 93 :**

X : 583 631

Y : 6 722 646

**Altitude NGF IGN 69 :**

76.03 m

**Fiabilité :**

Fiable

Photographie de la laisse / repère de crue :

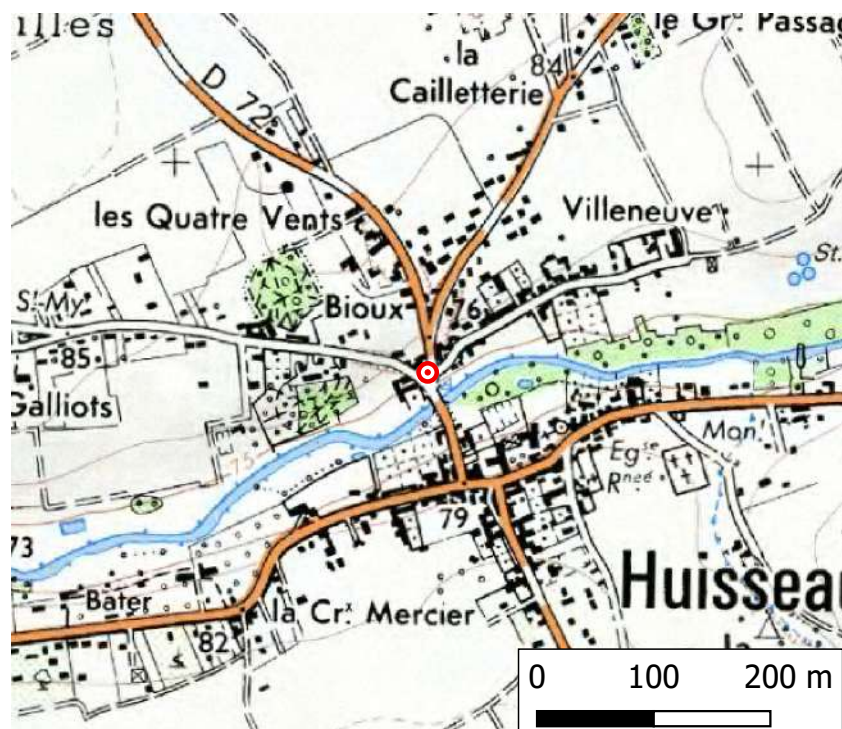


Vue Site



Marque

Plan de situation :



Scan 25® - ©IGN - Reproduction interdite



Bd ortho® 2010 - ©IGN - Reproduction interdite

# Laisse / repère de la crue du **2 / 6 / 2016**

**Date de relevé :**

15/05/2017

**Localisation :**

**Département :** Loir-et-Cher

**Rivière :** Cosson

**Rive :** Gauche

**Commune :** Huisseau-sur-Cosson

**Adresse :**

246 route de Chambord

**Observation :**

L'eau s'est arrêtée 1,50 m avant le composte

**Nature du repère :**

Témoignage oral

**Situation Lambert 93 :**

X : 583 614

Y : 6 722 483

**Altitude NGF IGN 69 :**

75.6 m

**Fiabilité :**

Fiable

Photographie de la laisse / repère de crue :

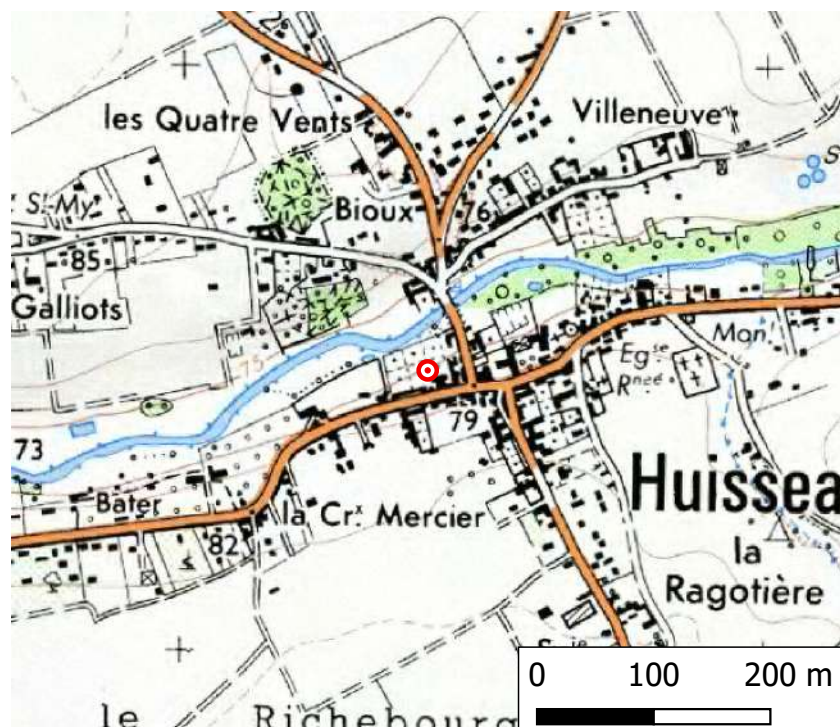


Vue Site




Marque

Plan de situation :



Scan 25® - ©IGN - Reproduction interdite



Bd ortho® 2010 - ©IGN - Reproduction interdite

# Laisse / repère de la crue du **2 / 6 / 2016**

**Date de relevé :**

15/05/2017

**Localisation :**

**Département :** Loir-et-Cher

**Rivière :** Cosson

**Rive :** Gauche

**Commune :** Huisseau-sur-Cosson

**Adresse :**

203 route de Chambord

**Observation :**

L'eau est montée dans le chemin 5m avant sa maison

**Nature du repère :**

Témoignage oral

**Situation Lambert 93 :**

X : 583 433

Y : 6 722 424

**Altitude NGF IGN 69 :**

74.96 m

**Fiabilité :**

Moyenne

Photographie de la laisse / repère de crue :

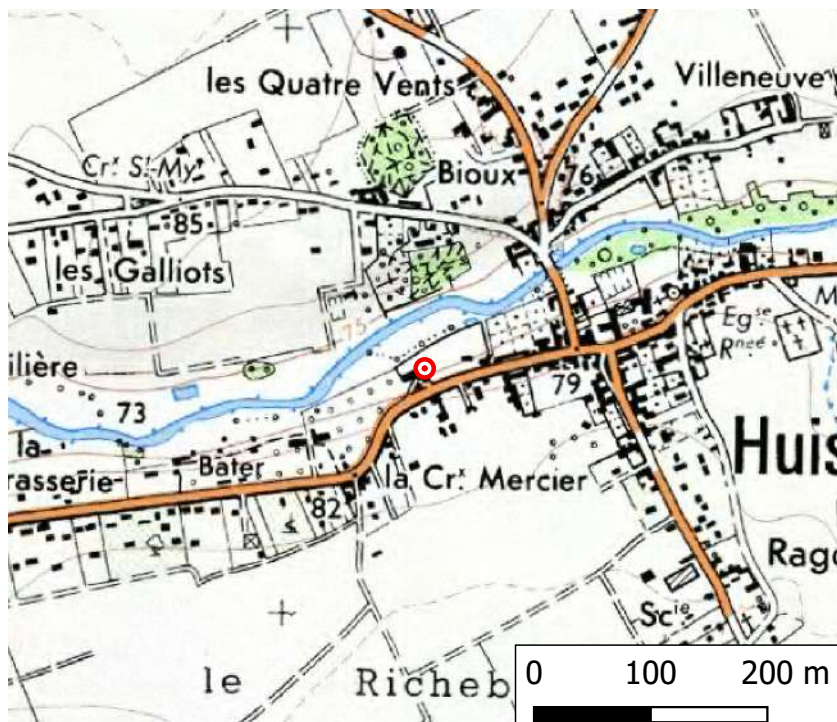


Vue Site



Marque

Plan de situation :



Scan 25® - ©IGN - Reproduction interdite



Bd ortho® 2010 - ©IGN - Reproduction interdite

# Laisse / repère de la crue du **2 / 6 / 2016**

**Date de relevé :**

15/05/2017

**Localisation :**

**Département :** Loir-et-Cher

**Rivière :** Cosson

**Rive :** Gauche

**Commune :** Huisseau-sur-Cosson

**Adresse :**

177B route de Chambord

**Observation :**

L'eau est montée jusqu'au cabanon en bois et +80cm avant le poteau en pierre

**Nature du repère :**

Témoignage oral

**Situation Lambert 93 :**

X : 582 842

Y : 6 722 293

**Altitude NGF IGN 69 :**

75.19 m

**Fiabilité :**

Moyenne

Photographie de la laisse / repère de crue :

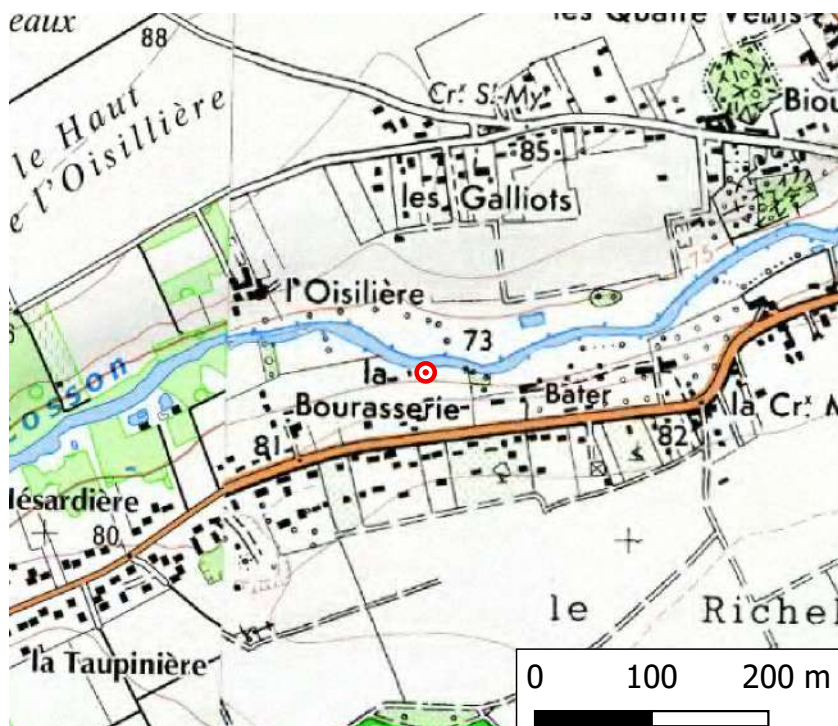


Vue Site



Marque

Plan de situation :



Scan 25® - ©IGN - Reproduction interdite



Bd ortho® 2010 - ©IGN - Reproduction interdite

# Laisse / repère de la crue du **2 / 6 / 2016**

**Date de relevé :**

15/05/2017

**Localisation :**

**Département :** Loir-et-Cher

**Rivière :** Cosson

**Rive :** Droite

**Commune :** Huisseau-sur-Cosson

**Adresse :**

6 chemin de trompe souris

**Observation :**

L'eau est montée dans la cours du riverain jusqu'au poulailler

**Nature du repère :**

Témoignage oral

**Situation Lambert 93 :**

X : 582 556

Y : 6 722 402

**Altitude NGF IGN 69 :**

75.38 m

**Fiabilité :**

Fiable

Photographie de la laisse / repère de crue :



Vue Site




Marque

Plan de situation :



Scan 25® - ©IGN - Reproduction interdite



Bd ortho® 2010 - ©IGN - Reproduction interdite



# Laisse / repère de la crue du **2 / 6 / 2016**

**Date de relevé :**

15/05/2017

**Localisation :**

**Département :** Loir-et-Cher

**Rivière :** Cosson

**Rive :** Droite

**Commune :** Huisseau-sur-Cosson

**Adresse :**

Lieu-dit - L'Oisilière

**Observation :**

L'eau est montée 3 m avant le petit sapin

**Nature du repère :**

Témoignage oral

**Situation Lambert 93 :**

X : 582 556

Y : 6 722 402

**Altitude NGF IGN 69 :**

74.58 m

**Fiabilité :**

Moyenne

Photographie de la laisse / repère de crue :



Vue Site




Marque

Plan de situation :



Scan 25® - ©IGN - Reproduction interdite



Bd ortho® 2010 - ©IGN - Reproduction interdite

# Laisse / repère de la crue du **2 / 6 / 2016**

**Date de relevé :**

15/05/2017

**Localisation :**

**Département :** Loir-et-Cher

**Rivière :** Cosson

**Rive :** Gauche

**Commune :** Huisseau-sur-Cosson

**Adresse :**

141 route de Chambord

**Observation :**

Marque du propriétaire à la bombe sur son cabanon de jardin

**Nature du repère :**

Marque peinture

**Situation Lambert 93 :**

X : 582 476

Y : 6 722 176

**Altitude NGF IGN 69 :**

74.96 m

**Fiabilité :**

Fiable

Photographie de la laisse / repère de crue :

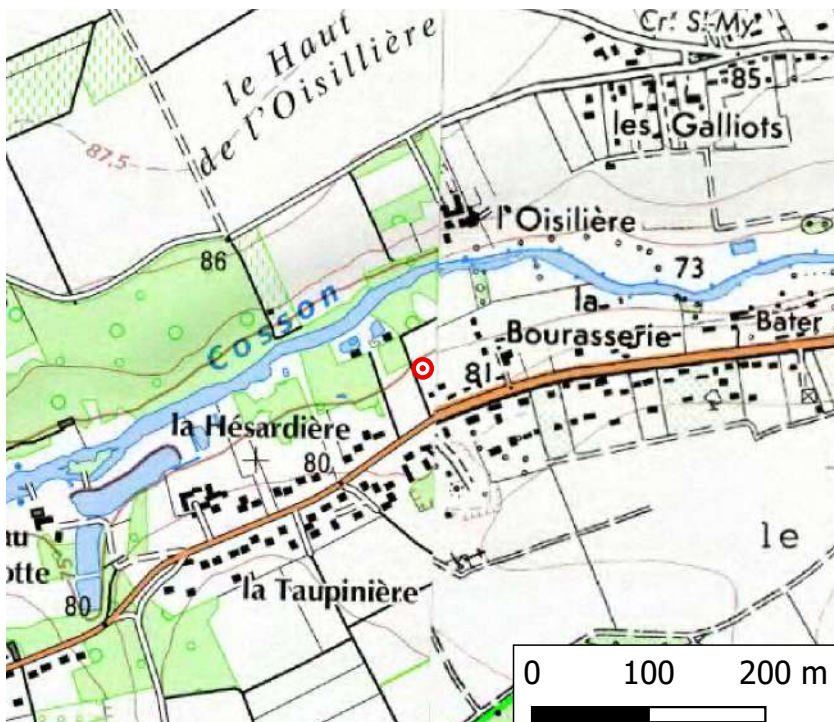


Vue Site




Marque

Plan de situation :



Scan 25® - ©IGN - Reproduction interdite



Bd ortho® 2010 - ©IGN - Reproduction interdite

# Laisse / repère de la crue du **2 / 6 / 2016**

**Date de relevé :**

15/05/2017

**Localisation :**

**Département :** Loir-et-Cher

**Rivière :** Cosson

**Rive :** Gauche

**Commune :** Huisseau-sur-Cosson

**Adresse :**

Point d'intérêt - Châteaux des Grotteaux

**Observation :**

L'eau est montée par-dessus le garde-corps à +90 cm du sol de la route du pont

**Nature du repère :**

Témoignage oral

**Situation Lambert 93 :**

X : 581 294

Y : 6 721 699

**Altitude NGF IGN 69 :**

74.81 m

**Fiabilité :**

Fiable

Photographie de la laisse / repère de crue :

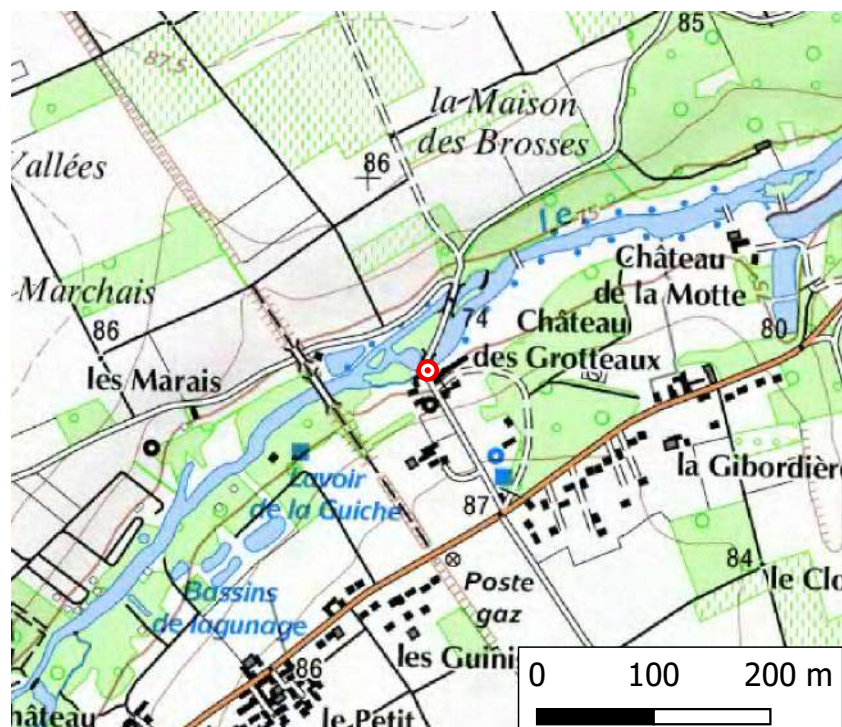


Vue Site




Marque

Plan de situation :



Scan 25® - ©IGN - Reproduction interdite



Bd ortho® 2010 - ©IGN - Reproduction interdite

# Laisse / repère de la crue du **2 / 6 / 2016**

**Date de relevé :**

03/06/2016

**Localisation :**

**Département :** Loir-et-Cher

**Rivière :** Cosson

**Rive :** Droite

**Commune :** Huisseau-sur-Cosson

**Adresse :**

426 le Marais

**Observation :**

L'est est montée au niveau de l'arbre

**Situation Lambert 93 :**

X : 581 162

Y : 6 721 755

**Altitude NGF IGN 69 :**

73.41 m

**Fiabilité :**

Fiable

Photographie de la laisse / repère de crue :

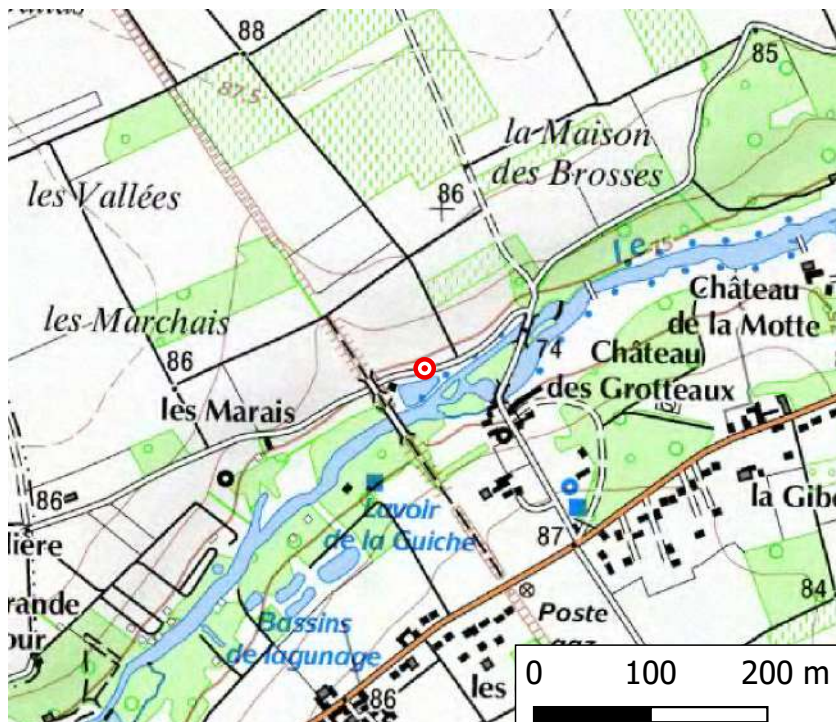


Vue Site




Archives - Source :  
Cerema

Plan de situation :



Scan 25® - ©IGN - Reproduction interdite



Bd ortho® 2010 - ©IGN - Reproduction interdite

# Laisse / repère de la crue du **2 / 6 / 2016**

**Date de relevé :**

15/05/2017

**Localisation :**

**Département :** Loir-et-Cher

**Rivière :** Cosson

**Rive :** Droite

**Commune :** Huisseau-sur-Cosson

**Adresse :**

18 rue de Nanteuil

**Observation :**

L'eau est montée au niveau de l'écrou du portail à +75 cm du sol

**Nature du repère :**

Témoignage oral

**Situation Lambert 93 :**

X : 580 439

Y : 6 721 116

**Altitude NGF IGN 69 :**

73.14 m

**Fiabilité :**

Fiable

Photographie de la laisse / repère de crue :

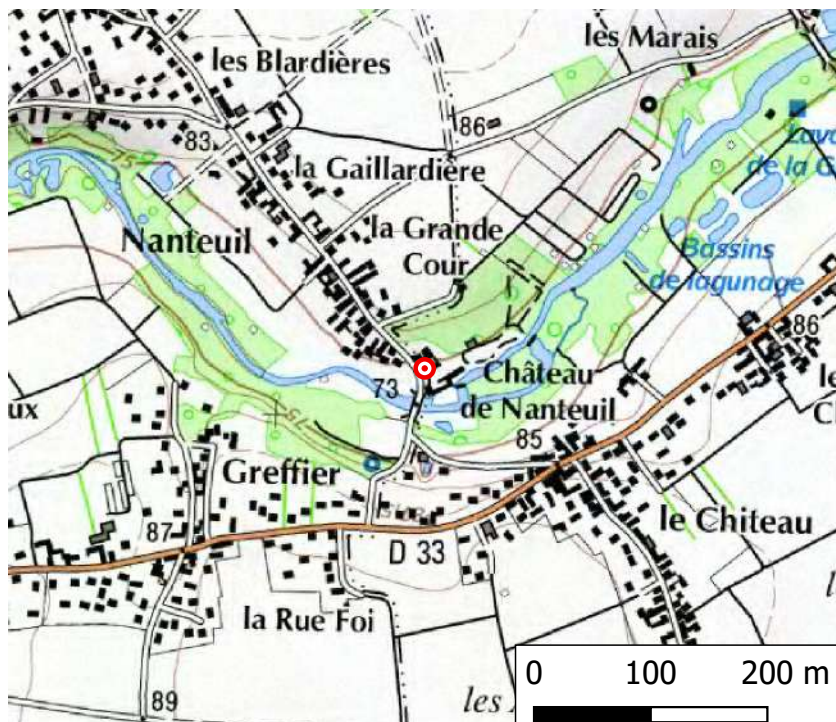


Vue Site




Marque

Plan de situation :



Scan 25® - ©IGN - Reproduction interdite



Bd ortho® 2010 - ©IGN - Reproduction interdite

# Laisse / repère de la crue du **2 / 6 / 2016**

**Date de relevé :**

15/05/2017

**Localisation :**

**Département :** Loir-et-Cher

**Rivière :** Cosson

**Rive :** Droite

**Commune :** Huisseau-sur-Cosson

**Adresse :**

20 rue de Nanteuil

**Observation :**

L'eau est arrivée 1m avant le panneau de signalisation collé à la gouttière

**Nature du repère :**

Témoignage oral

**Situation Lambert 93 :**

X : 580 420

Y : 6 721 128

**Altitude NGF IGN 69 :**

73.11 m

**Fiabilité :**

Moyenne

Photographie de la laisse / repère de crue :

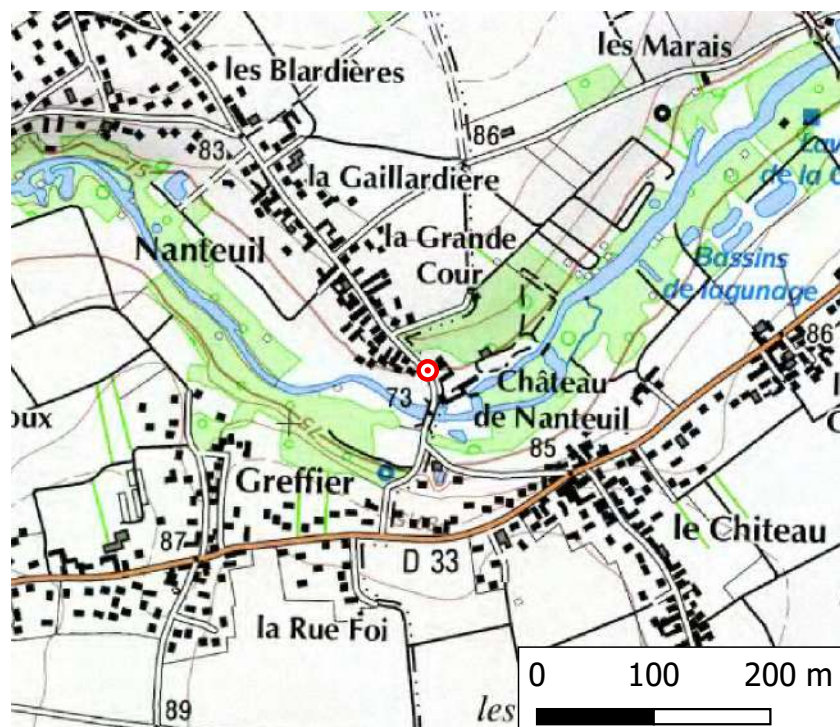


Vue Site



Marque

Plan de situation :



Scan 25® - ©IGN - Reproduction interdite



Bd ortho® 2010 - ©IGN - Reproduction interdite

# Laisse / repère de la crue du **2 / 6 / 2016**

**Date de relevé :**

15/05/2017

**Localisation :**

**Département :** Loir-et-Cher

**Rivière :** Cosson

**Rive :** Droite

**Commune :** Vineuil

**Adresse :**

21 rue de Nanteuil

**Observation :**

L'eau est montée à +80 cm du sol ;  
marque sur peinture extérieure

**Situation Lambert 93 :**

X : 580 325

Y : 6 721 135

**Altitude NGF IGN 69 :**

73.08 m

**Fiabilité :**

Fiable

Photographie de la laisse / repère de crue :

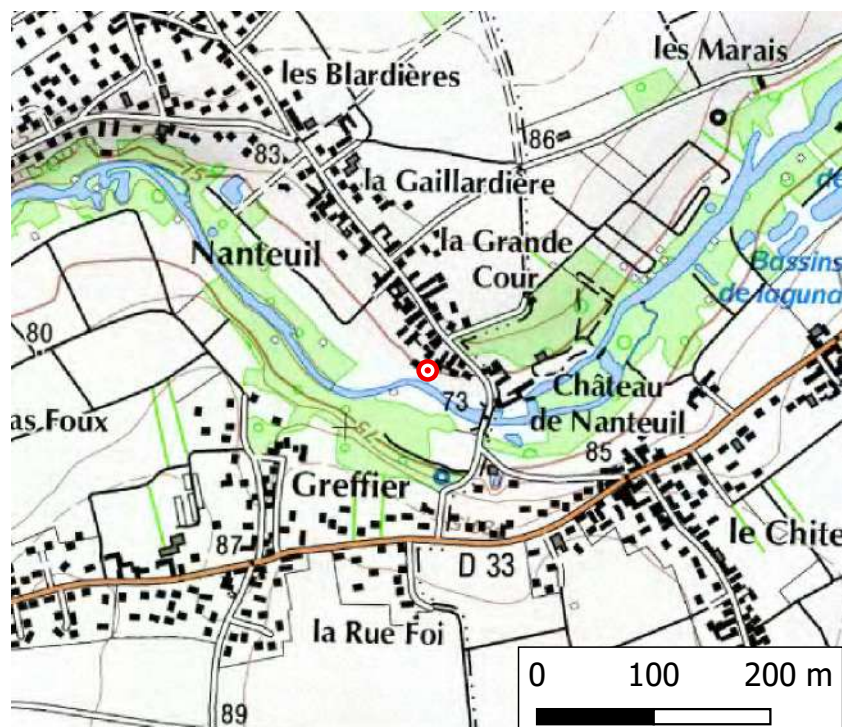


Vue Site




Marque

Plan de situation :



Scan 25® - ©IGN - Reproduction interdite



Bd ortho® 2010 - ©IGN - Reproduction interdite

# Laisse / repère de la crue du **2 / 6 / 2016**

**Date de relevé :**

15/05/2017

**Localisation :**

**Département :** Loir-et-Cher

**Rivière :** Cosson

**Rive :** Gauche

**Commune :** Vineuil

**Adresse :**

39B rue de Bas Faux

**Observation :**

Maximum au niveau de l'angle du champ où il y a la rambarde en fer et bois

**Nature du repère :**

Témoignage oral

**Situation Lambert 93 :**

X : 579 456

Y : 6 721 125

**Altitude NGF IGN 69 :**

72.59 m

**Fiabilité :**

Moyenne

Photographie de la laisse / repère de crue :

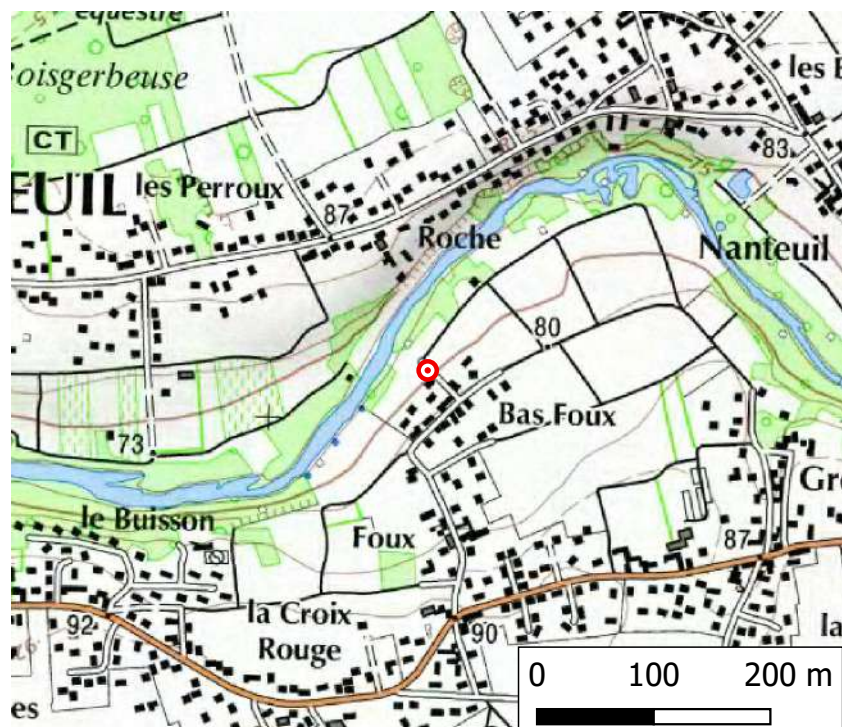


Vue Site



Marque

Plan de situation :



Scan 25® - ©IGN - Reproduction interdite



Bd ortho® 2010 - ©IGN - Reproduction interdite



# Laisse / repère de la crue du **2 / 6 / 2016**

**Date de relevé :**

16/05/2017

**Localisation :**

**Département :** Loir-et-Cher

**Rivière :** Cosson

**Rive :** Droite

**Commune :** Vineuil

**Adresse :**

Chemin de l'Aulne

**Observation :**

L'eau est montée de +10 cm dans la cabane de pêche d'après la marque sur le bois soit à +1m64 du sol

**Situation Lambert 93 :**

X : 578 977

Y : 6 720 928

**Altitude NGF IGN 69 :**

72.76 m

**Fiabilité :**

Fiable

Photographie de la laisse / repère de crue :

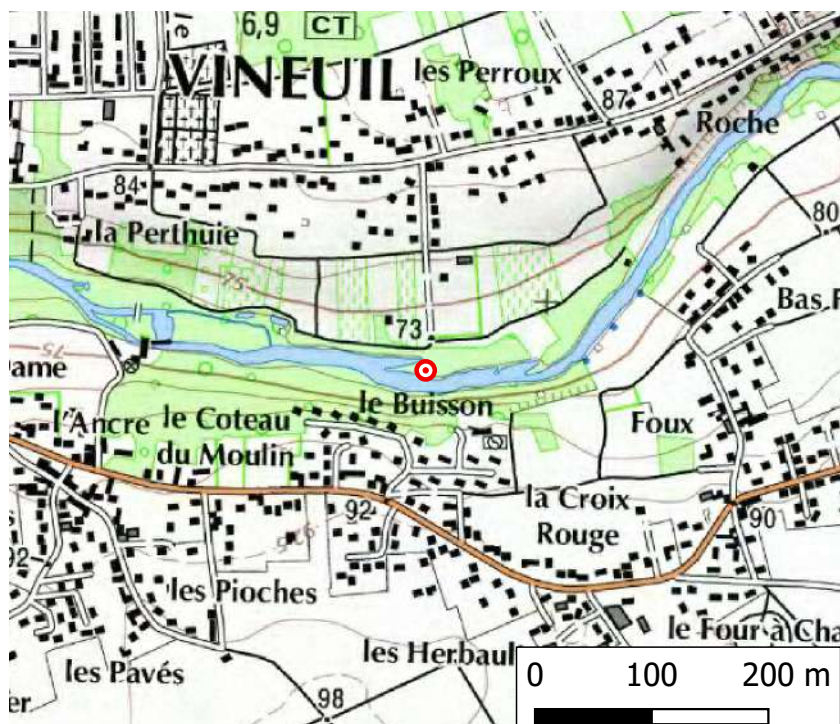


Vue Site




Marque

Plan de situation :



Scan 25® - ©IGN - Reproduction interdite



Bd ortho® 2010 - ©IGN - Reproduction interdite

# Laisse / repère de la crue du **2 / 6 / 2016**

**Date de relevé :**

16/05/2017

**Localisation :**

**Département :** Loir-et-Cher

**Rivière :** Cosson

**Rive :** Droite

**Commune :** Vineuil

**Adresse :**

11 Chemin de l'Aulne

**Observation :**

L'eau s'est arrêtée au niveau du banc en bois

**Nature du repère :**

Témoignage oral

**Situation Lambert 93 :**

X : 578 912

Y : 6 720 980

**Altitude NGF IGN 69 :**

72.64 m

**Fiabilité :**

Moyenne

Photographie de la laisse / repère de crue :

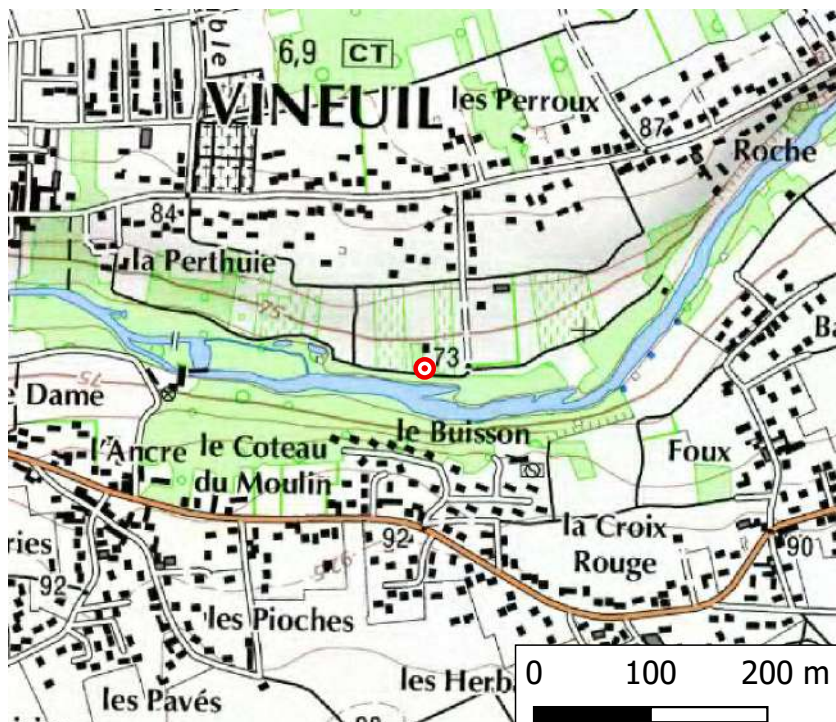


Vue Site



Marque

Plan de situation :



Scan 25® - ©IGN - Reproduction interdite



Bd ortho® 2010 - ©IGN - Reproduction interdite

# Laisse / repère de la crue du **2 / 6 / 2016**

**Date de relevé :**

16/05/2017

**Localisation :**

**Département :** Loir-et-Cher

**Rivière :** Cosson

**Rive :** Droite

**Commune :** Vineuil

**Adresse :**

7 rue des 4 Vents

**Observation :**

Maximum à l'angle du muret

**Nature du repère :**

Témoignage oral

**Situation Lambert 93 :**

X : 577 649

Y : 6 721 218

**Altitude NGF IGN 69 :**

71.07 m

**Fiabilité :**

Fiable

Photographie de la laisse / repère de crue :

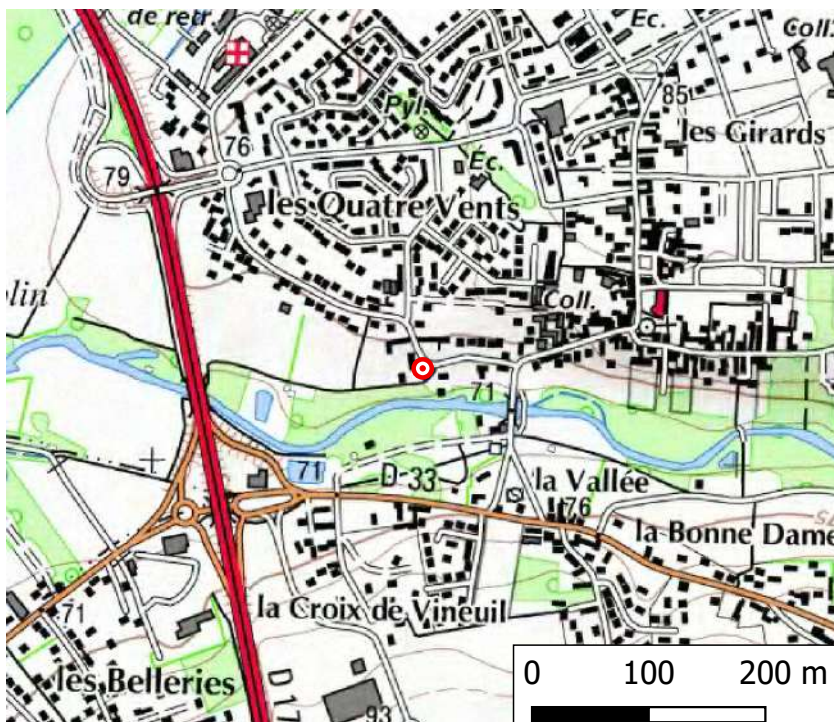


Vue Site




Marque

Plan de situation :



Scan 25® - ©IGN - Reproduction interdite



Bd ortho® 2010 - ©IGN - Reproduction interdite

# Laisse / repère de la crue du **2 / 6 / 2016**

**Date de relevé :**

16/05/2017

**Localisation :**

**Département :** Loir-et-Cher

**Rivière :** Cosson

**Rive :** Gauche

**Commune :** Vineuil

**Adresse :**

30 route de Chambord

**Observation :**

L'eau est montée sur la première marche de son entrée

**Nature du repère :**

Témoignage oral

**Situation Lambert 93 :**

X : 577 485

Y : 6 720 985

**Altitude NGF IGN 69 :**

71.01 m

**Fiabilité :**

Fiable

Photographie de la laisse / repère de crue :

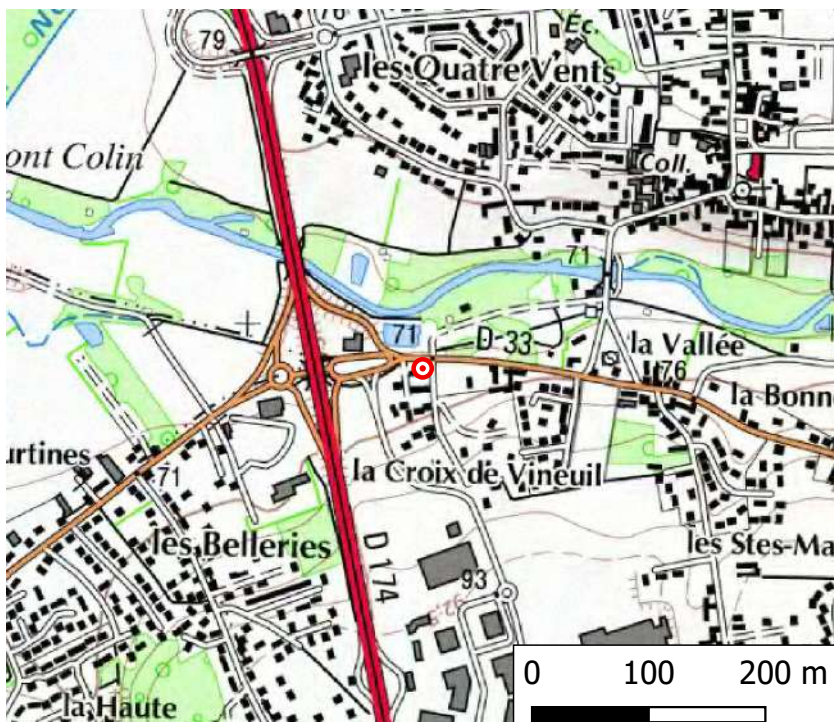


Vue Site




Marque

Plan de situation :



Scan 25® - ©IGN - Reproduction interdite



Bd ortho® 2010 - ©IGN - Reproduction interdite

# Laisse / repère de la crue du **2 / 6 / 2016**

**Date de relevé :**

16/05/2017

**Localisation :**

**Département :** Loir-et-Cher

**Rivière :** Cosson

**Rive :** Droite

**Commune :** Vineuil

**Adresse :**

Jardin rue des 4 Vents

**Observation :**

Le propriétaire du jardin a mis une tige en bois comme repère du niveau d'eau maximum

**Nature du repère :**

Témoignage oral

**Situation Lambert 93 :**

X : 577 418

Y : 6 721 225

**Altitude NGF IGN 69 :**

70.95 m

**Fiabilité :**

Fiable

Photographie de la laisse / repère de crue :

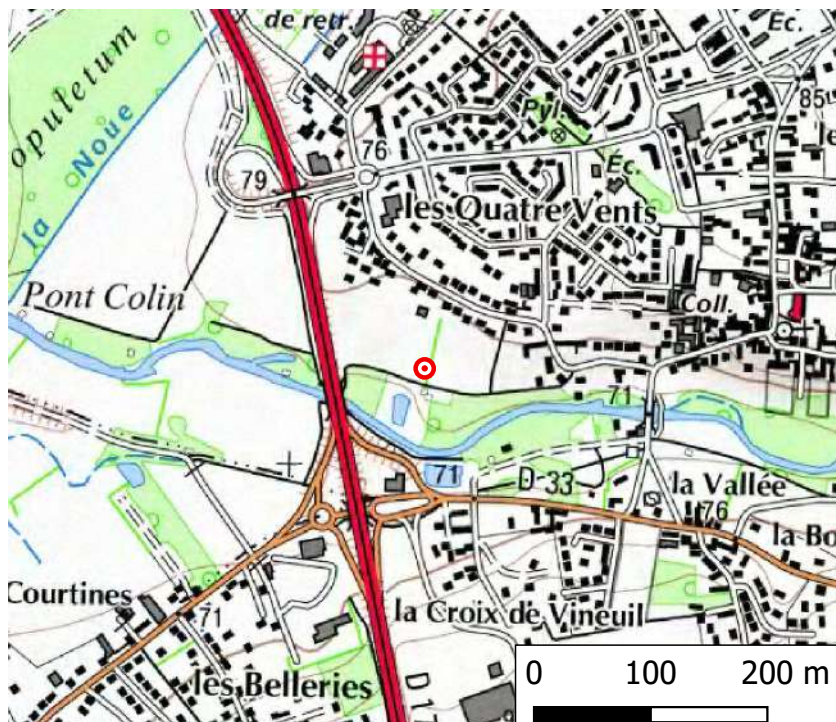


Vue Site



Marque

Plan de situation :



Scan 25® - ©IGN - Reproduction interdite



Bd ortho® 2010 - ©IGN - Reproduction interdite

# Laisse / repère de la crue du **3 / 6 / 2016**

**Date de relevé :**

03/06/2016

**Localisation :**

**Département :** Loir-et-Cher

**Rivière :** Cosson

**Rive :** Gauche

**Commune :** Vineuil

**Adresse :**

18 route de Chambord

**Observation :**

L'eau est montée sur le trottoir devant le passage piéton au rond point de la caserne des pompiers

**Nature du repère :**

Photographie

**Situation Lambert 93 :**

X : 577 273

Y : 6 720 980

**Altitude NGF IGN 69 :**

72.61 m

**Fiabilité :**

Fiable

Photographie de la laisse / repère de crue :

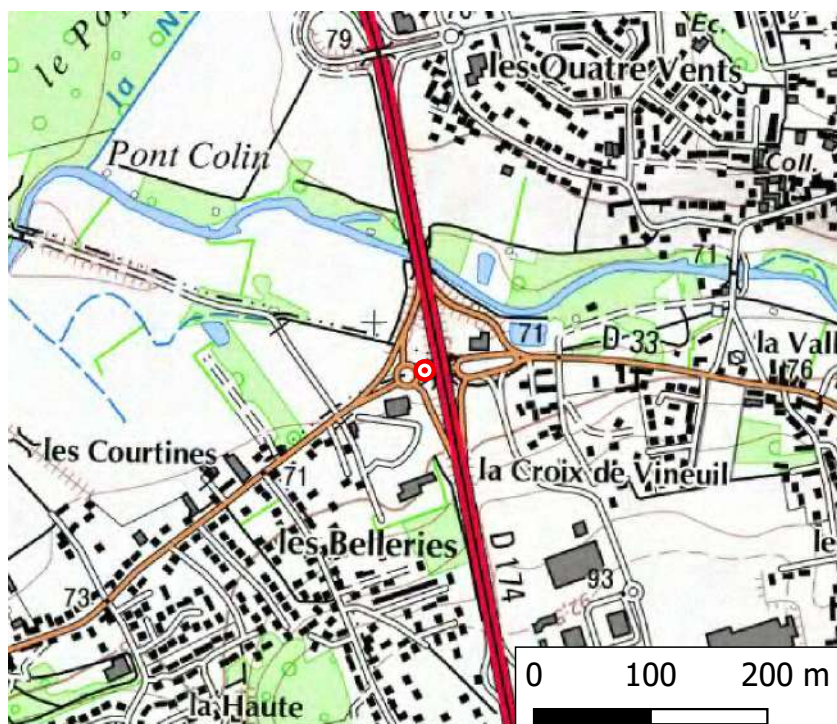


Vue Site



Archives - Source :  
Cerema

Plan de situation :



Scan 25® - ©IGN - Reproduction interdite



Bd ortho® 2010 - ©IGN - Reproduction interdite

# Laisse / repère de la crue du **3 / 6 / 2016**

**Date de relevé :**

16/05/2017

**Localisation :**

**Département :** Loir-et-Cher

**Rivière :** Cosson

**Rive :** Gauche

**Commune :** Saint-Gervais-la-Forêt

**Adresse :**

150 route de Chambord

**Observation :**

L'eau s'est arrêtée au portail arrière de l'usine de charpente

**Nature du repère :**

Témoignage oral

**Situation Lambert 93 :**

X : 576 951

Y : 6 720 836

**Altitude NGF IGN 69 :**

70.45 m

**Fiabilité :**

Moyenne

Photographie de la laisse / repère de crue :

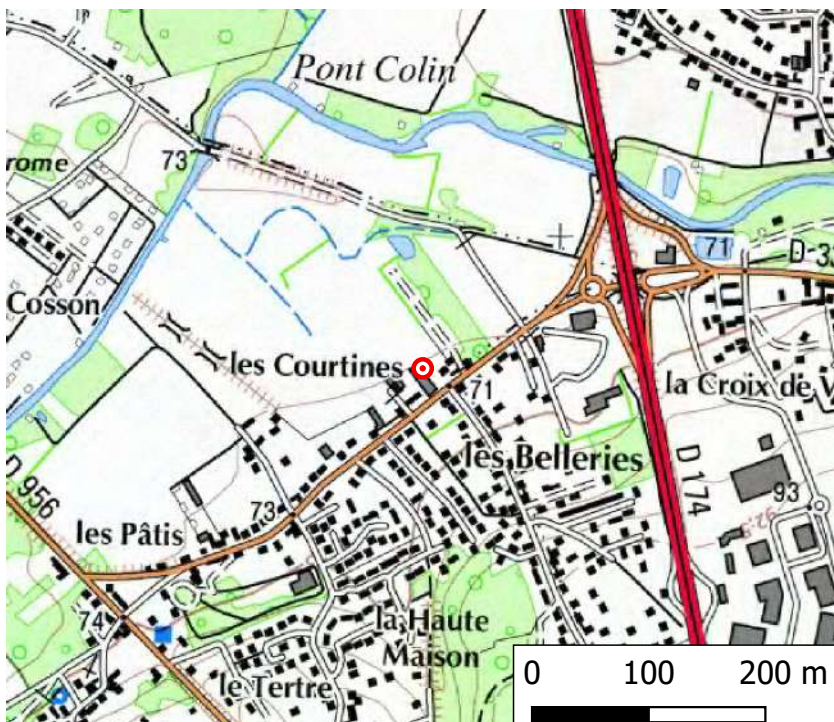


Vue Site



Marque

Plan de situation :



Scan 25® - ©IGN - Reproduction interdite



Bd ortho® 2010 - ©IGN - Reproduction interdite

# Laisse / repère de la crue du **3 / 6 / 2016**

**Date de relevé :**

16/05/2017

**Localisation :**

**Département :** Loir-et-Cher

**Rivière :** Cosson

**Rive :** Gauche

**Commune :** Saint-Gervais-la-Forêt

**Adresse :**

12 route de Chambord

**Observation :**

Propriétaire a fait plusieurs marques à la bombe dans toute sa cour

**Situation Lambert 93 :**

X : 576 586

Y : 6 720 549

**Altitude NGF IGN 69 :**

70.01 m

**Fiabilité :**

Fiable

Photographie de la laisse / repère de crue :

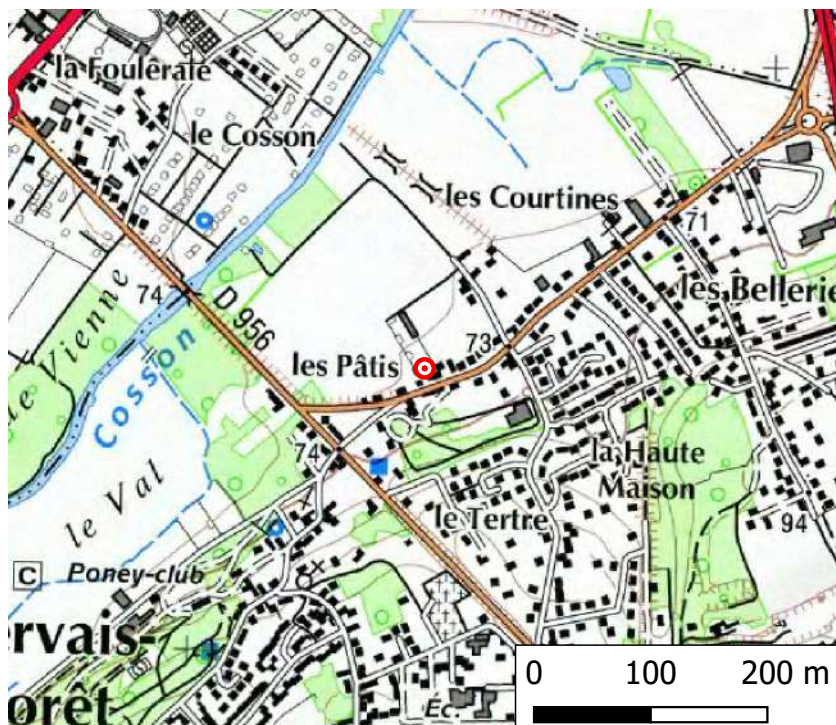


Vue Site




Marque

Plan de situation :



Scan 25® - ©IGN - Reproduction interdite



Bd ortho® 2010 - ©IGN - Reproduction interdite



# Laisse / repère de la crue du **3 / 6 / 2016**

**Date de relevé :**

03/06/2016

**Localisation :**

**Département :** Loir-et-Cher

**Rivière :** Cosson

**Rive :** Droite

**Commune :** Blois

**Adresse :**

D951

**Observation :**

L'eau est montée 2m avant la piste de vélo

**Nature du repère :**

Photographie

**Situation Lambert 93 :**

X : 576 189

Y : 6 722 304

**Altitude NGF IGN 69 :**

70.19 m

**Fiabilité :**

Fiable

Photographie de la laisse / repère de crue :

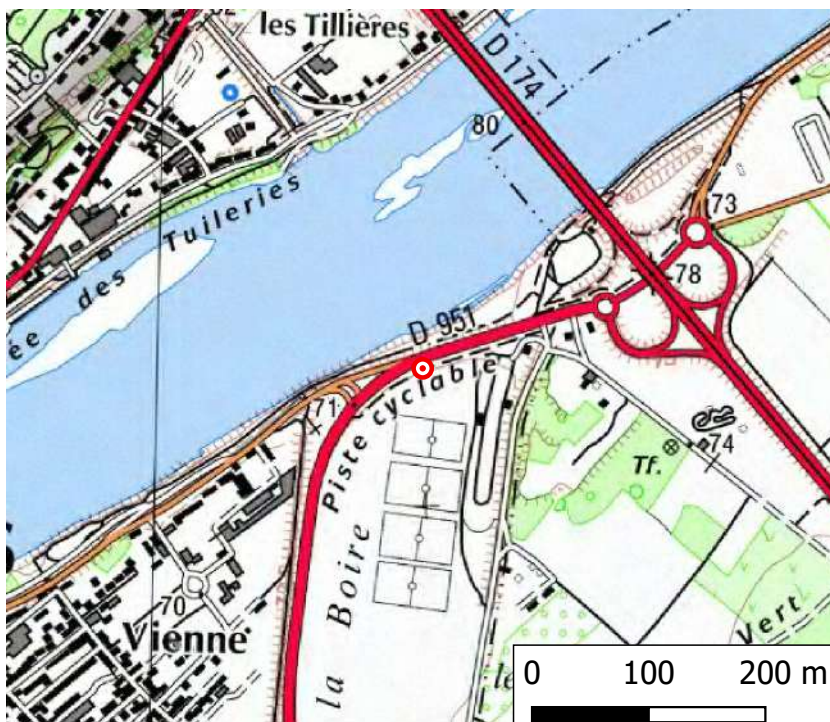


Vue Site



Archives - Source :  
Cerema

Plan de situation :



Scan 25® - ©IGN - Reproduction interdite



Bd ortho® 2010 - ©IGN - Reproduction interdite

# Laisse / repère de la crue du **3 / 6 / 2016**

**Date de relevé :**

16/05/2017

**Localisation :**

**Département :** Loir-et-Cher

**Rivière :** Cosson

**Rive :** Gauche

**Commune :** Saint-Gervais-la-Forêt

**Adresse :**

2 rue du Château

**Observation :**

Poney club: L'eau s'est arrêtée juste avant le manège à cheval

**Nature du repère :**

Témoignage oral

**Situation Lambert 93 :**

X : 576 060

Y : 6 720 168

**Altitude NGF IGN 69 :**

69.24 m

**Fiabilité :**

Fiable

Photographie de la laisse / repère de crue :

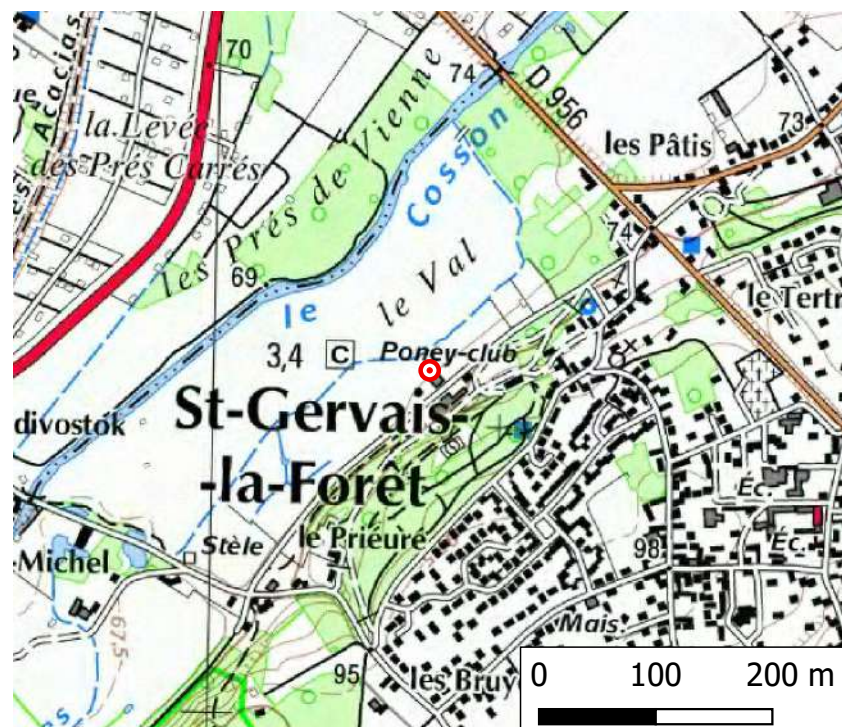


Vue Site




Marque

Plan de situation :



Scan 25® - ©IGN - Reproduction interdite



Bd ortho® 2010 - ©IGN - Reproduction interdite

# Laisse / repère de la crue du **3 / 6 / 2016**

**Date de relevé :**

16/05/2017

**Localisation :**

**Département :** Loir-et-Cher

**Rivière :** Cosson

**Rive :** Droite

**Commune :** Blois

**Adresse :**

86 avenue du Président Wilson

**Observation :**

Garage Total: L'eau est montée à +20cm du sol d'après la marque sur l'élevateur

**Nature du repère :**

Laisse

**Situation Lambert 93 :**

X : 575 785

Y : 6 721 117

**Altitude NGF IGN 69 :**

69.67 m

**Fiabilité :**

Fiable

Photographie de la laisse / repère de crue :

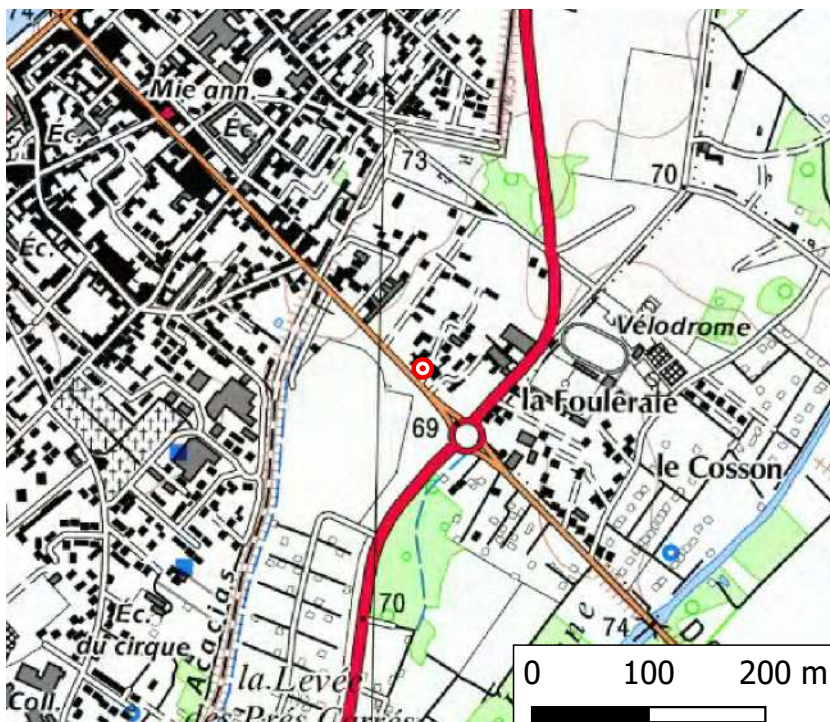


Vue Site




Marque

Plan de situation :



Scan 25® - ©IGN - Reproduction interdite



Bd ortho® 2010 - ©IGN - Reproduction interdite

# Laisse / repère de la crue du **3 / 6 / 2016**

**Date de relevé :**

03/06/2016

**Localisation :**

**Département :** Loir-et-Cher

**Rivière :** Cosson

**Rive :** Gauche

**Commune :** Saint-Gervais-la-Forêt

**Adresse :**

Rue du Château

**Observation :**

L'eau est montée sur la stèle mémorial

**Nature du repère :**

Photographie

**Situation Lambert 93 :**

X : 575 672

Y : 6 719 823

**Altitude NGF IGN 69 :**

69.18 m

**Fiabilité :**

Fiable

Photographie de la laisse / repère de crue :

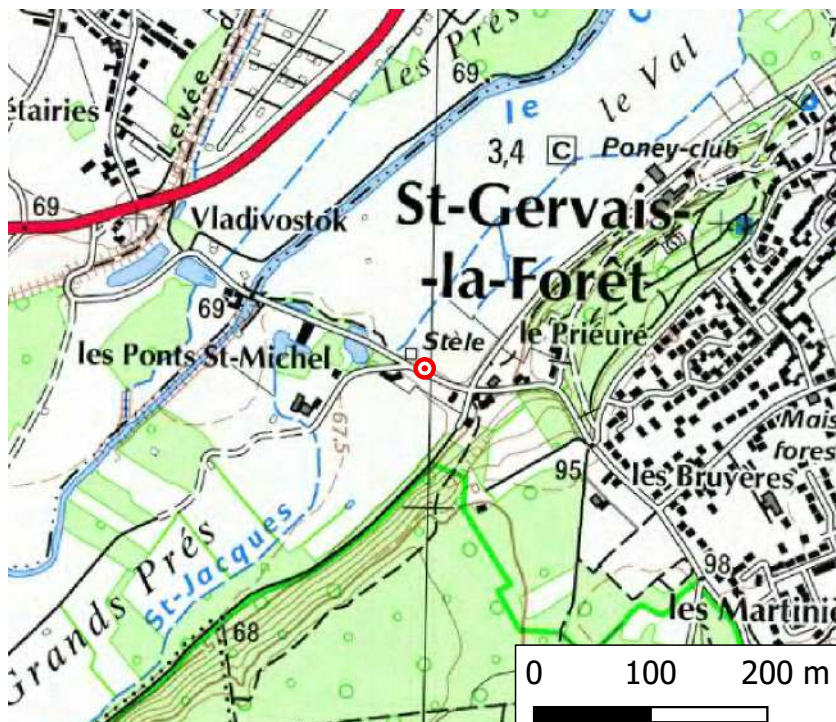


Vue Site




Archives - Source :  
Cerema

Plan de situation :



Scan 25® - ©IGN - Reproduction interdite



Bd ortho® 2010 - ©IGN - Reproduction interdite

# Laisse / repère de la crue du **3 / 6 / 2016**

**Date de relevé :**

22/05/2017

**Localisation :**

**Département :** Loir-et-Cher

**Rivière :** Cosson

**Rive :** Droite

**Commune :** Blois

**Adresse :**

Rue du Château

**Observation :**

La hauteur maximum d'eau est encore visible à l'intérieur du cabanon à +51 cm par rapport au sol

**Nature du repère :**

Témoignage oral

**Situation Lambert 93 :**

X : 575 597

Y : 6 720 715

**Altitude NGF IGN 69 :**

69.43 m

**Fiabilité :**

Fiable

Photographie de la laisse / repère de crue :

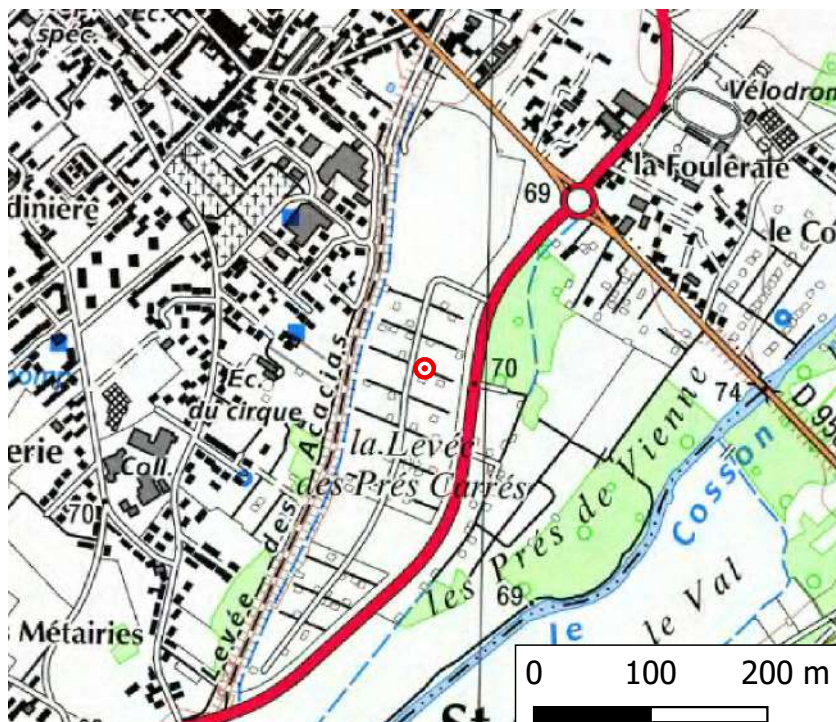


Vue Site



Marque

Plan de situation :



Scan 25® - ©IGN - Reproduction interdite



Bd ortho® 2010 - ©IGN - Reproduction interdite

# Laisse / repère de la crue du **3 / 6 / 2016**

**Date de relevé :**

22/05/2017

**Localisation :**

**Département :** Loir-et-Cher

**Rivière :** Cosson

**Rive :** Droite

**Commune :** Blois

**Adresse :**

Rue du Château

**Observation :**

Le propriétaire du jardin a fait une marque dans son entrée avec un marqueur

**Nature du repère :**

Marque peinture

**Situation Lambert 93 :**

X : 575 589

Y : 6 720 541

**Altitude NGF IGN 69 :**

69.4 m

**Fiabilité :**

Fiable

Photographie de la laisse / repère de crue :

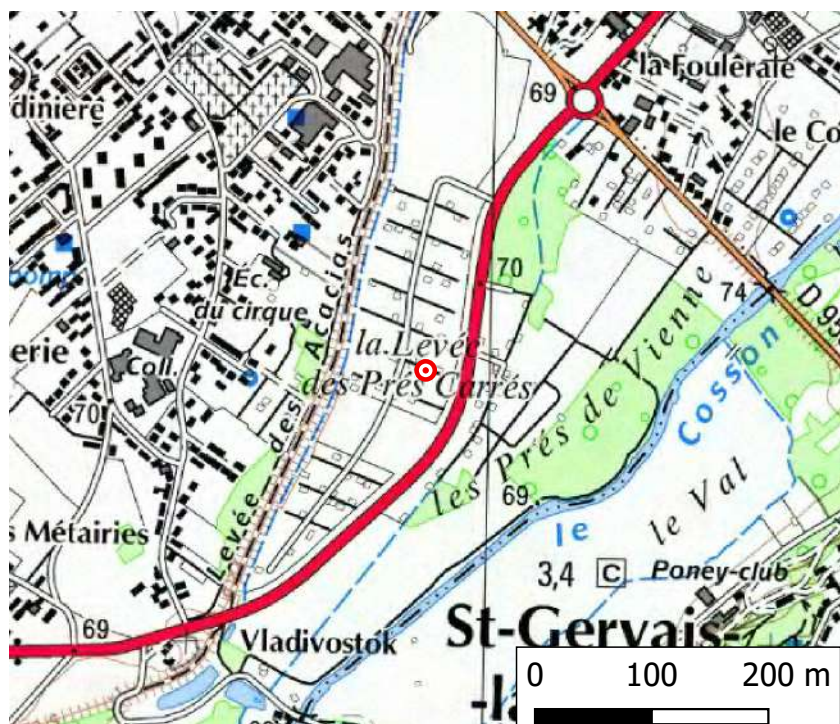


Vue Site

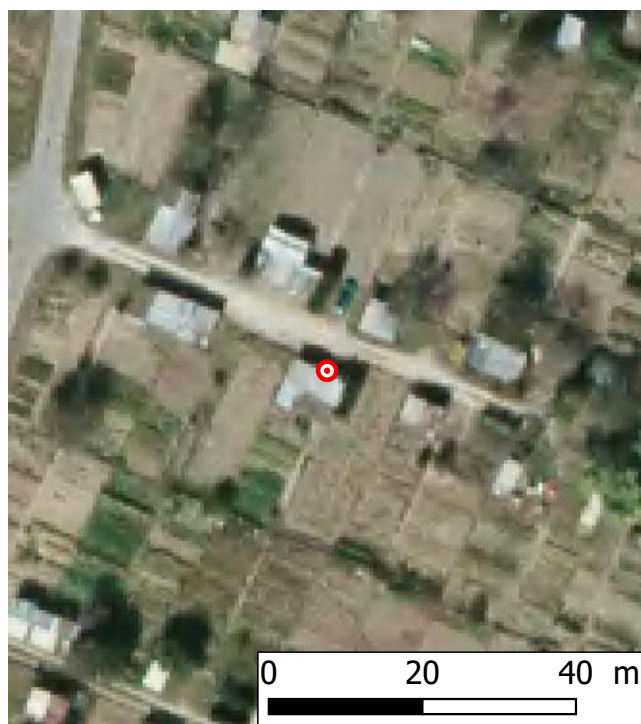


Marque

Plan de situation :



Scan 25® - ©IGN - Reproduction interdite



Bd ortho® 2010 - ©IGN - Reproduction interdite

# Laisse / repère de la crue du **3 / 6 / 2016**

**Date de relevé :**

22/05/2017

**Localisation :**

**Département :** Loir-et-Cher

**Rivière :** Cosson

**Rive :** Droite

**Commune :** Blois

**Adresse :**

D951 – Jardin de la Boire

**Observation :**

L'eau est montée juste au dessus du numéro 13 sur la petite porte de jardin

**Nature du repère :**

Témoignage oral

**Situation Lambert 93 :**

X : 575 562

Y : 6 720 840

**Altitude NGF IGN 69 :**

69.57 m

**Fiabilité :**

Moyenne

Photographie de la laisse / repère de crue :

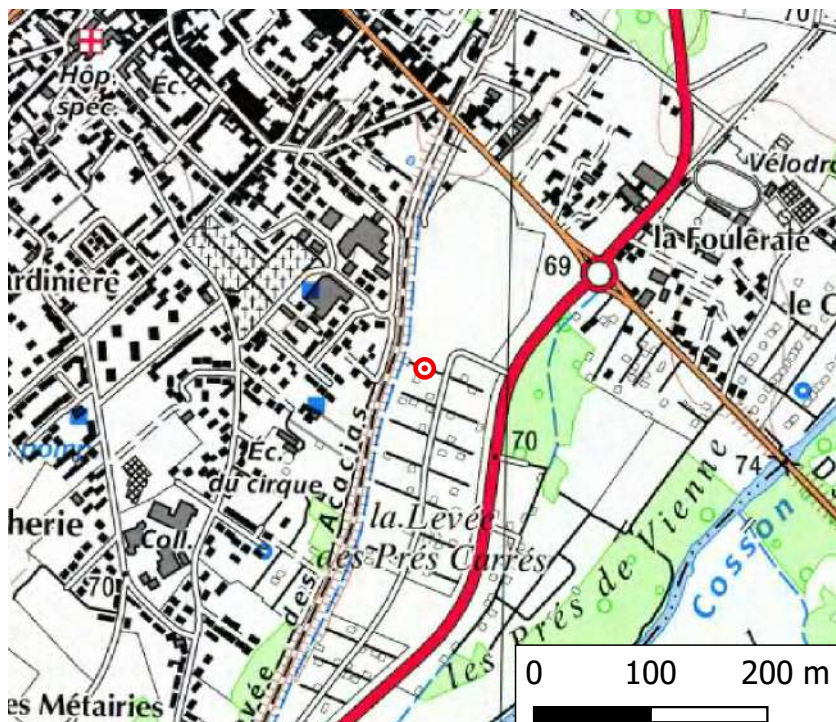


Vue Site



Marque

Plan de situation :



Scan 25® - ©IGN - Reproduction interdite



Bd ortho® 2010 - ©IGN - Reproduction interdite

# Laisse / repère de la crue du **3 / 6 / 2016**

**Date de relevé :**

16/05/2017

**Localisation :**

**Département :** Loir-et-Cher

**Rivière :** Cosson

**Rive :** Gauche

**Commune :** Saint-Gervais-la-Forêt

**Adresse :**

10B rue des Ponts St-Michel

**Observation :**

L'eau est montée à +90 cm du sol d'après les marques sur la porte du garage en bois

**Nature du repère :**

Laisse

**Situation Lambert 93 :**

X : 575 481

Y : 6 719 750

**Altitude NGF IGN 69 :**

69.23 m

**Fiabilité :**

Moyenne

Photographie de la laisse / repère de crue :

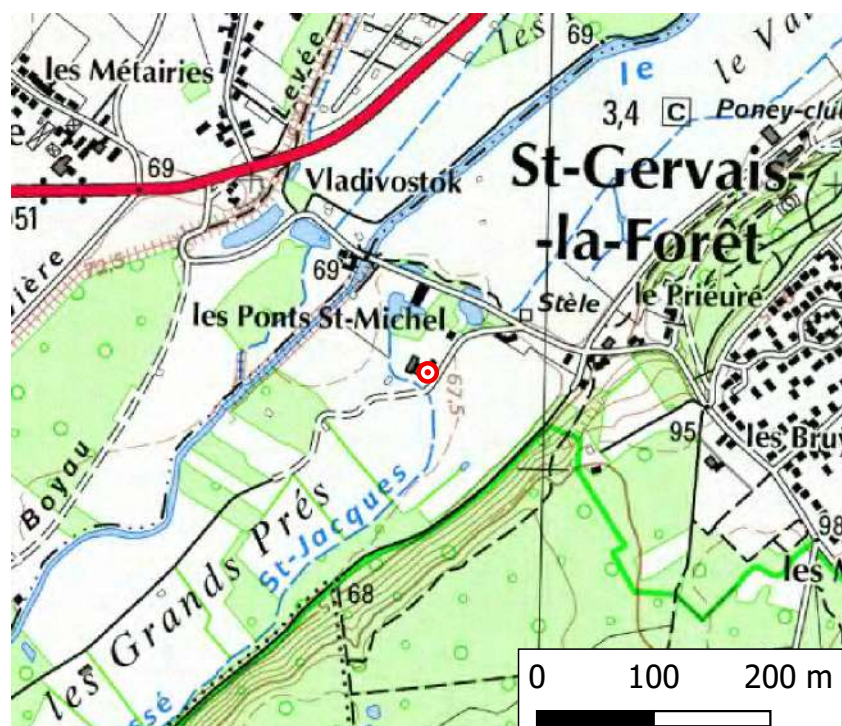


Vue Site



Marque

Plan de situation :



Scan 25® - ©IGN - Reproduction interdite



Bd ortho® 2010 - ©IGN - Reproduction interdite



# Laisse / repère de la crue du **3 / 6 / 2016**

**Date de relevé :**

16/05/2017

**Localisation :**

**Département :** Loir-et-Cher

**Rivière :** Cosson

**Rive :** Gauche

**Commune :** Saint-Gervais-la-Forêt

**Adresse :**

12 rue des Ponts St-Michel

**Observation :**

L'eau est montée au niveau des tables du restaurant soit +1 m

**Nature du repère :**

Témoignage oral

**Situation Lambert 93 :**

X : 575 480

Y : 6 719 882

**Altitude NGF IGN 69 :**

69.26 m


**Fiabilité :**

Moyenne

Photographie de la laisse / repère de crue :

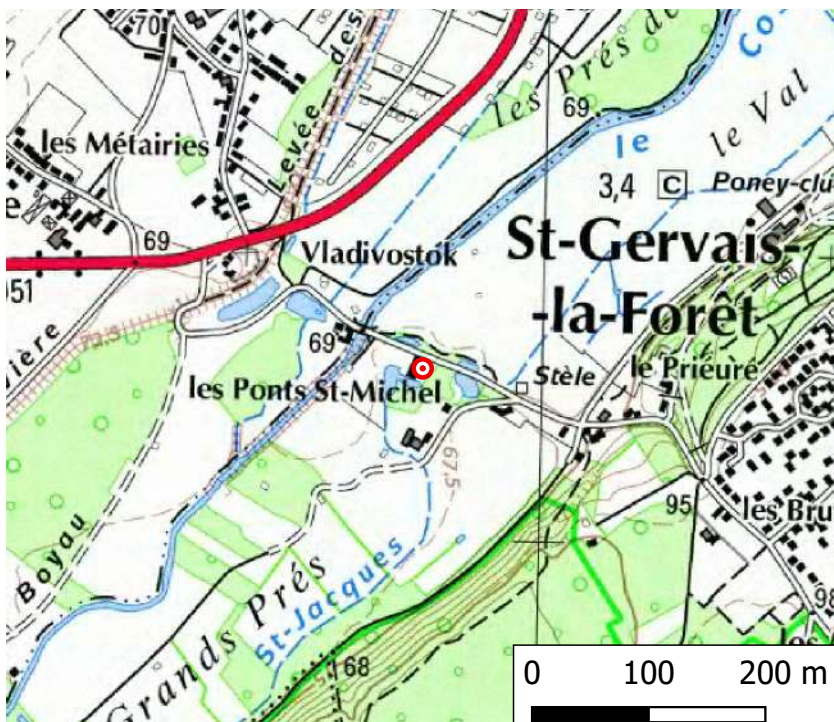


Vue Site



Marque

Plan de situation :



Scan 25® - ©IGN - Reproduction interdite



Bd ortho® 2010 - ©IGN - Reproduction interdite

# Laisse / repère de la crue du **3 / 6 / 2016**

**Date de relevé :**

16/05/2017

**Localisation :**

**Département :** Loir-et-Cher

**Rivière :** Cosson

**Rive :** Droite

**Commune :** Chailles

**Adresse :**

Lieu-dit - L'Aigre Fin

**Observation :**

L'eau s'est arrêtée au niveau du portail vers la fin de la haie

**Nature du repère :**

Témoignage oral

**Situation Lambert 93 :**

X : 572 766

Y : 6 718 128

**Altitude NGF IGN 69 :**

67.53 m

**Fiabilité :**

Fiable

Photographie de la laisse / repère de crue :



Vue Site



Marque

Plan de situation :



Scan 25® - ©IGN - Reproduction interdite



Bd ortho® 2010 - ©IGN - Reproduction interdite

# Laisse / repère de la crue du **3 / 6 / 2016**

**Date de relevé :**

16/05/2017

**Localisation :**

**Département :** Loir-et-Cher

**Rivière :** Cosson

**Rive :** Gauche

**Commune :** Chailles

**Adresse :**

6 rue de la Vallée

**Observation :**

L'eau s'est arrêtée au niveau de la fin du cabanon en bois du voisin

**Nature du repère :**

Témoignage oral

**Situation Lambert 93 :**

X : 572 522

Y : 6 716 674

**Altitude NGF IGN 69 :**

67.04 m

**Fiabilité :**

Moyenne

Photographie de la laisse / repère de crue :

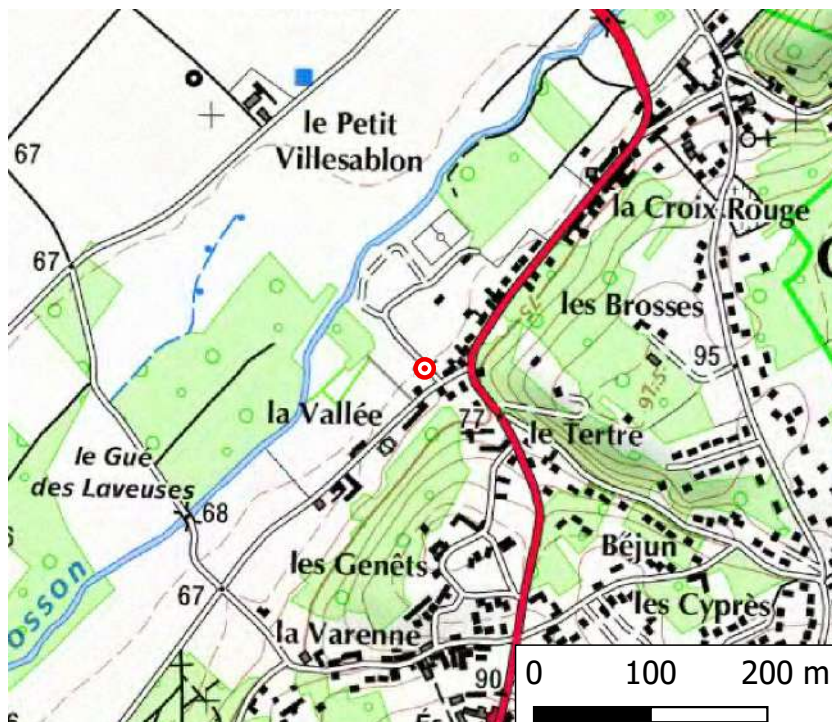


Vue Site




Marque

Plan de situation :



Scan 25® - ©IGN - Reproduction interdite



Bd ortho® 2010 - ©IGN - Reproduction interdite

# Laisse / repère de la crue du **3 / 6 / 2016**

**Date de relevé :**

22/05/2017

**Localisation :**

**Département :** Loir-et-Cher

**Rivière :** Cosson

**Rive :** Droite

**Commune :** Chailles

**Adresse :**

Lieu-dit - Le petit Villesablou

**Observation :**

L'eau était sur la route devant la maison qui, elle, était entourée d'eau

**Nature du repère :**

Témoignage oral

**Situation Lambert 93 :**

X : 572 272

Y : 6 717 106

**Altitude NGF IGN 69 :**

66.51 m

**Fiabilité :**

Fiable

Photographie de la laisse / repère de crue :

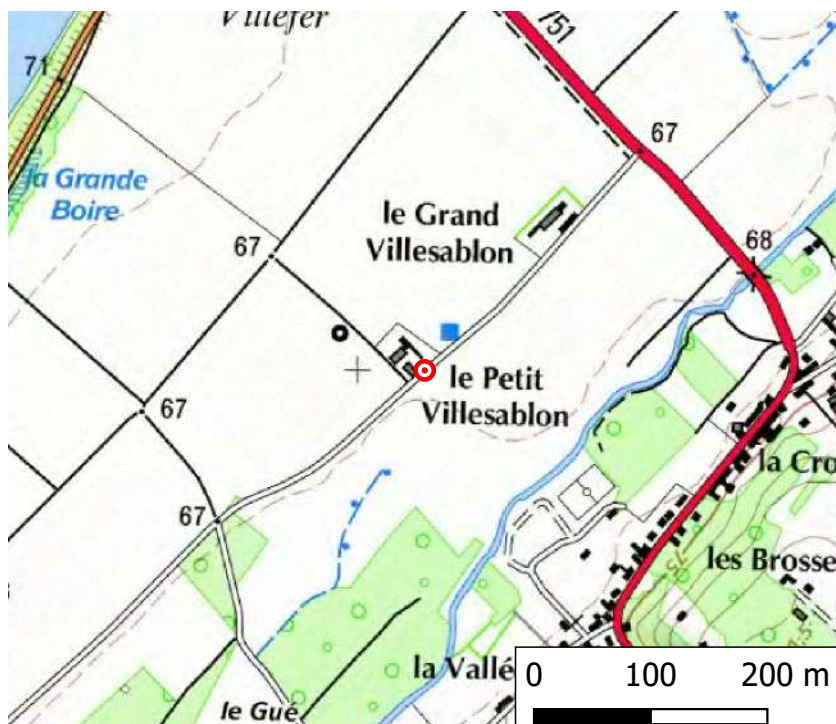


Vue Site



Marque

Plan de situation :



Scan 25® - ©IGN - Reproduction interdite



Bd ortho® 2010 - ©IGN - Reproduction interdite

# Laisse / repère de la crue du **3 / 6 / 2016**

**Date de relevé :**

22/05/2017

**Localisation :**

**Département :** Loir-et-Cher

**Rivière :** Cosson

**Rive :** Droite

**Commune :** Chailles

**Adresse :**

Lieu-dit - L'Orme Cochard

**Observation :**

L'eau est arrivée +20 cm au pied de son portail

**Nature du repère :**

Témoignage oral

**Situation Lambert 93 :**

X : 570 705

Y : 6 716 177

**Altitude NGF IGN 69 :**

66.71 m

**Fiabilité :**

Moyenne

Photographie de la laisse / repère de crue :

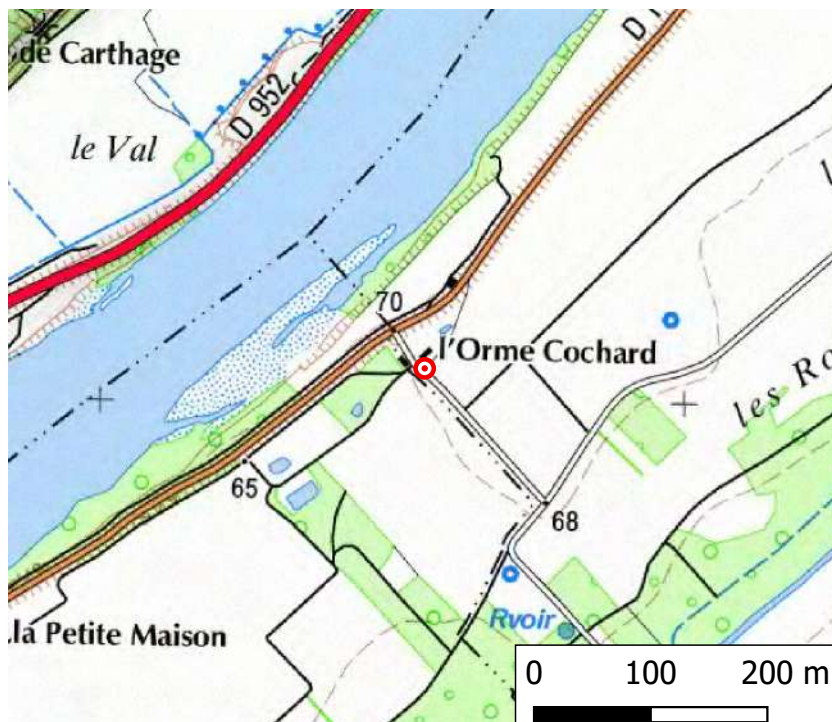


Vue Site



Marque

Plan de situation :



Scan 25® - ©IGN - Reproduction interdite



Bd ortho® 2010 - ©IGN - Reproduction interdite

# Laisse / repère de la crue du **3 / 6 / 2016**

**Date de relevé :**

22/05/2017

**Localisation :**

**Département :** Loir-et-Cher

**Rivière :** Cosson

**Rive :** Gauche

**Commune :** Candé-sur-Beuvron

**Adresse :**

49 rue de l'Aumône

**Observation :**

L'eau est montée dans son jardin où il y a la petite dalle en pierre où tient la barre pour étendre le linge

**Nature du repère :**

Témoignage oral

**Situation Lambert 93 :**

X : 570 384

Y : 6 713 827

**Altitude NGF IGN 69 :**

65.8 m

**Fiabilité :**

Fiable

Photographie de la laisse / repère de crue :

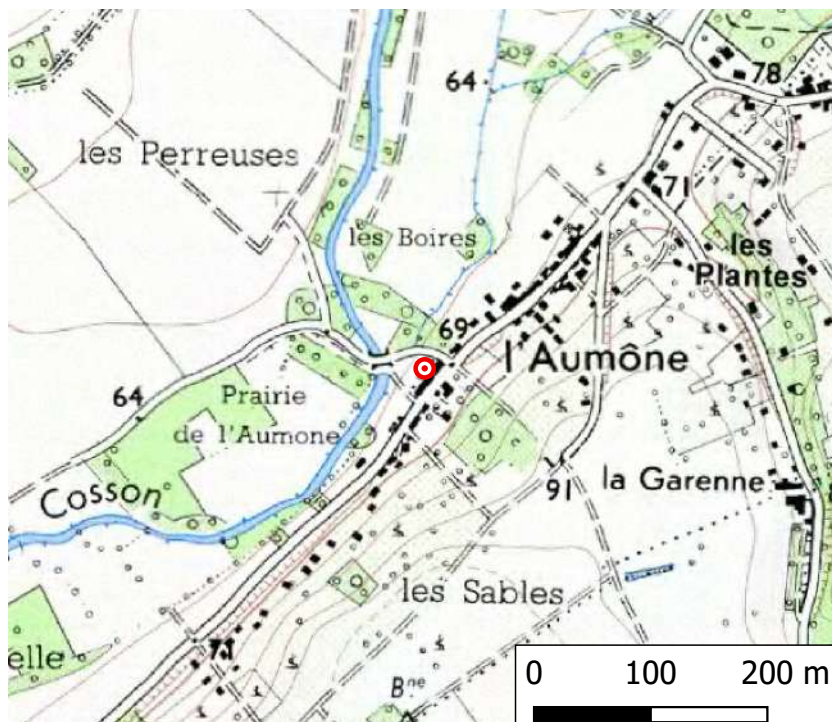


Vue Site



Marque

Plan de situation :



Scan 25® - ©IGN - Reproduction interdite



Bd ortho® 2010 - ©IGN - Reproduction interdite

# Laisse / repère de la crue du **3 / 6 / 2016**

**Date de relevé :**

22/05/2017

**Localisation :**

**Département :** Loir-et-Cher

**Rivière :** Cosson

**Rive :** Gauche

**Commune :** Candé-sur-Beuvron

**Adresse :**

Pont de l'Aumône

**Observation :**

L'eau s'est arrêtée +5 cm avant le point le plus haut du pont

**Nature du repère :**

Témoignage oral

**Situation Lambert 93 :**

X : 570 318

Y : 6 713 840

**Altitude NGF IGN 69 :**

65.79 m

**Fiabilité :**

Fiable

Photographie de la laisse / repère de crue :

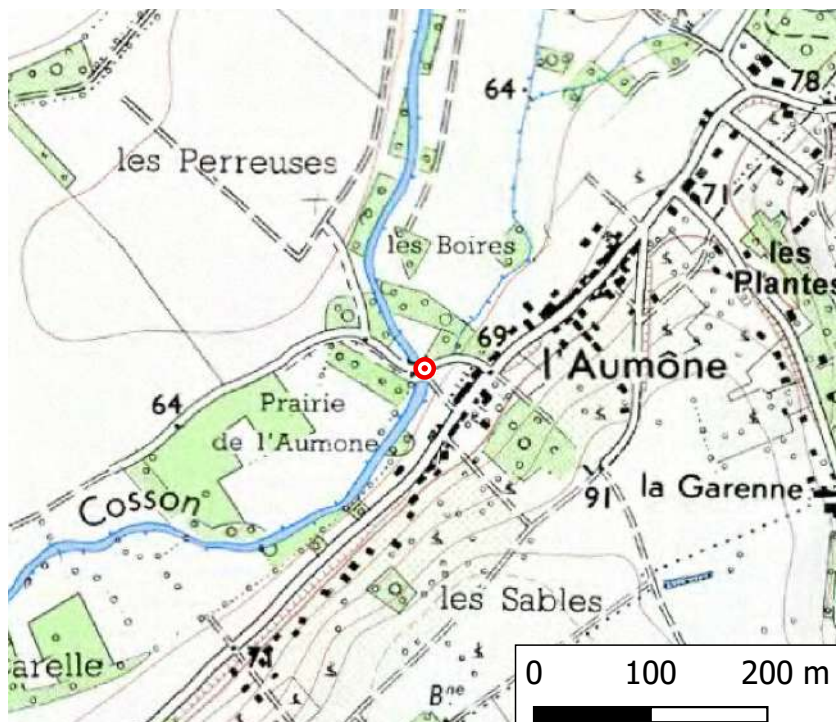


Vue Site



Marque

Plan de situation :



Scan 25® - ©IGN - Reproduction interdite



Bd ortho® 2010 - ©IGN - Reproduction interdite

# Laisse / repère de la crue du **3 / 6 / 2016**

**Date de relevé :**

22/05/2017

**Localisation :**

**Département :** Loir-et-Cher

**Rivière :** Cosson

**Rive :** Gauche

**Commune :** Candé-sur-Beuvron

**Adresse :**

361 La Prairie de l'Aumône

**Observation :**

L'eau s'est arrêté au stop côté Cosson par rapport à la route

**Nature du repère :**

Témoignage oral

**Situation Lambert 93 :**

X : 569 983

Y : 6 713 364

**Altitude NGF IGN 69 :**

65.79 m


**Fiabilité :**

Douteuse

Photographie de la laisse / repère de crue :

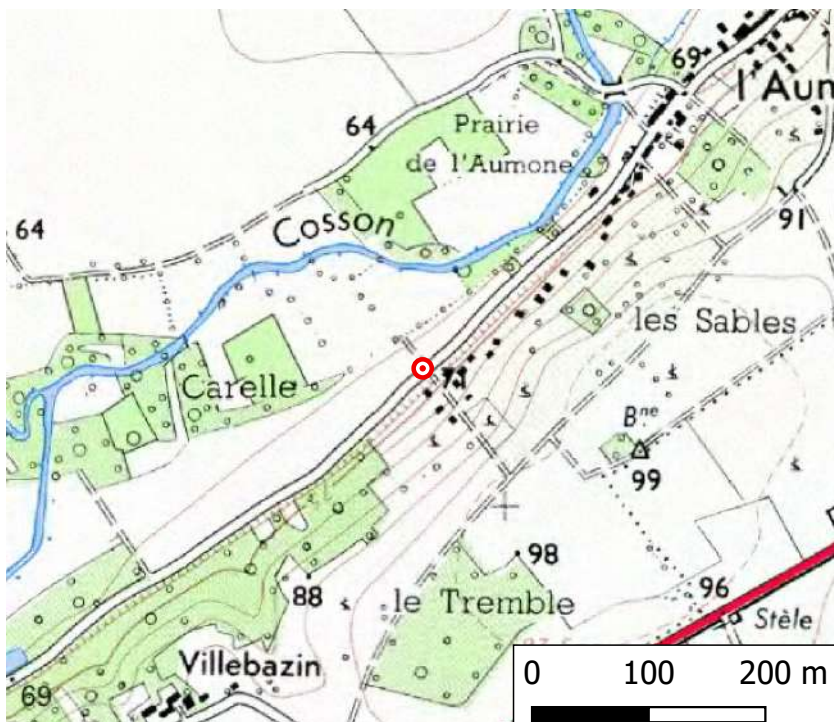


Vue Site



Marque

Plan de situation :



Scan 25® - ©IGN - Reproduction interdite



Bd ortho® 2010 - ©IGN - Reproduction interdite



# Laisse / repère de la crue du **3 / 6 / 2016**

**Date de relevé :**

22/05/2017

**Localisation :**

**Département :** Loir-et-Cher

**Rivière :** Cosson

**Rive :** Droite

**Commune :** Candé-sur-Beuvron

**Adresse :**

Pont du Château

**Observation :**

Le pont était en charge, l'eau est montée juste sous la seconde brique quand on part du haut

**Nature du repère :**

Témoignage oral

**Situation Lambert 93 :**

X : 568 494

Y : 6 712 283

**Altitude NGF IGN 69 :**

65.08 m

**Fiabilité :**

Fiable

Photographie de la laisse / repère de crue :

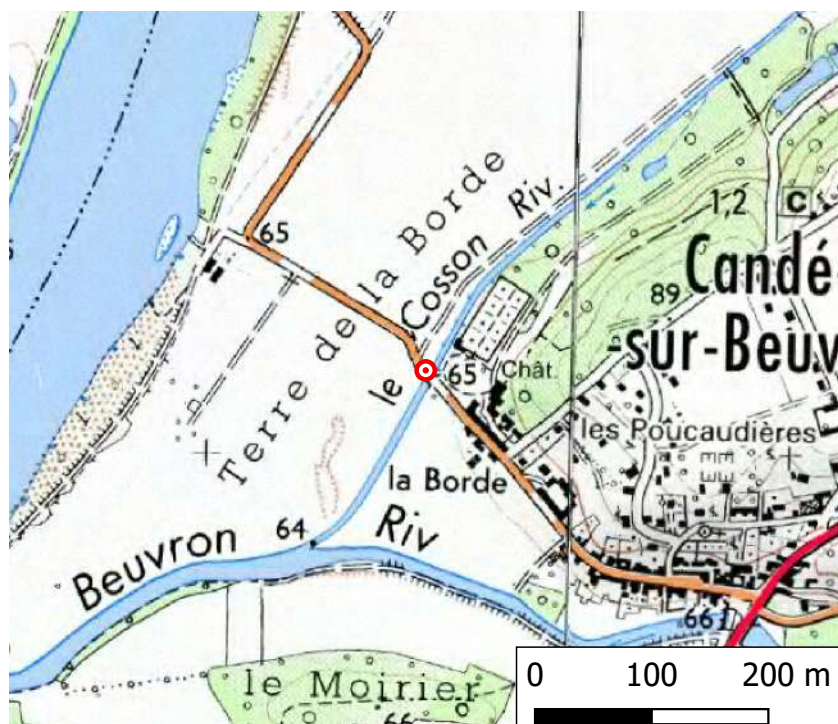


Vue Site




Marque

Plan de situation :



Scan 25® - ©IGN - Reproduction interdite



Bd ortho® 2010 - ©IGN - Reproduction interdite

## Étude réalisée à la demande et pour le compte de

- DREAL Centre Val de Loire
- Direction Départementale des Territoires du Loir et Cher
- Direction Départementale des Territoires du Loiret

## Résumé de l'étude

Suite aux crues ayant impacté le bassin de la Loire moyenne en mai / juin 2016, la DREAL Centre Val de Loire ainsi que les Directions Départementales des Territoires (DDT) du Loir et Cher et du Loiret ont sollicité le Cerema de Blois pour réaliser un recensement et un nivellement de laisses de crue auprès des riverains de l'Indre entre Isdes (45) et la confluence avec le Beuvron.

Les 118 fiches obtenues indiquent la position, l'altitude et la fiabilité de chaque repère ainsi qu'une illustration photographique du maximum de crue atteint.